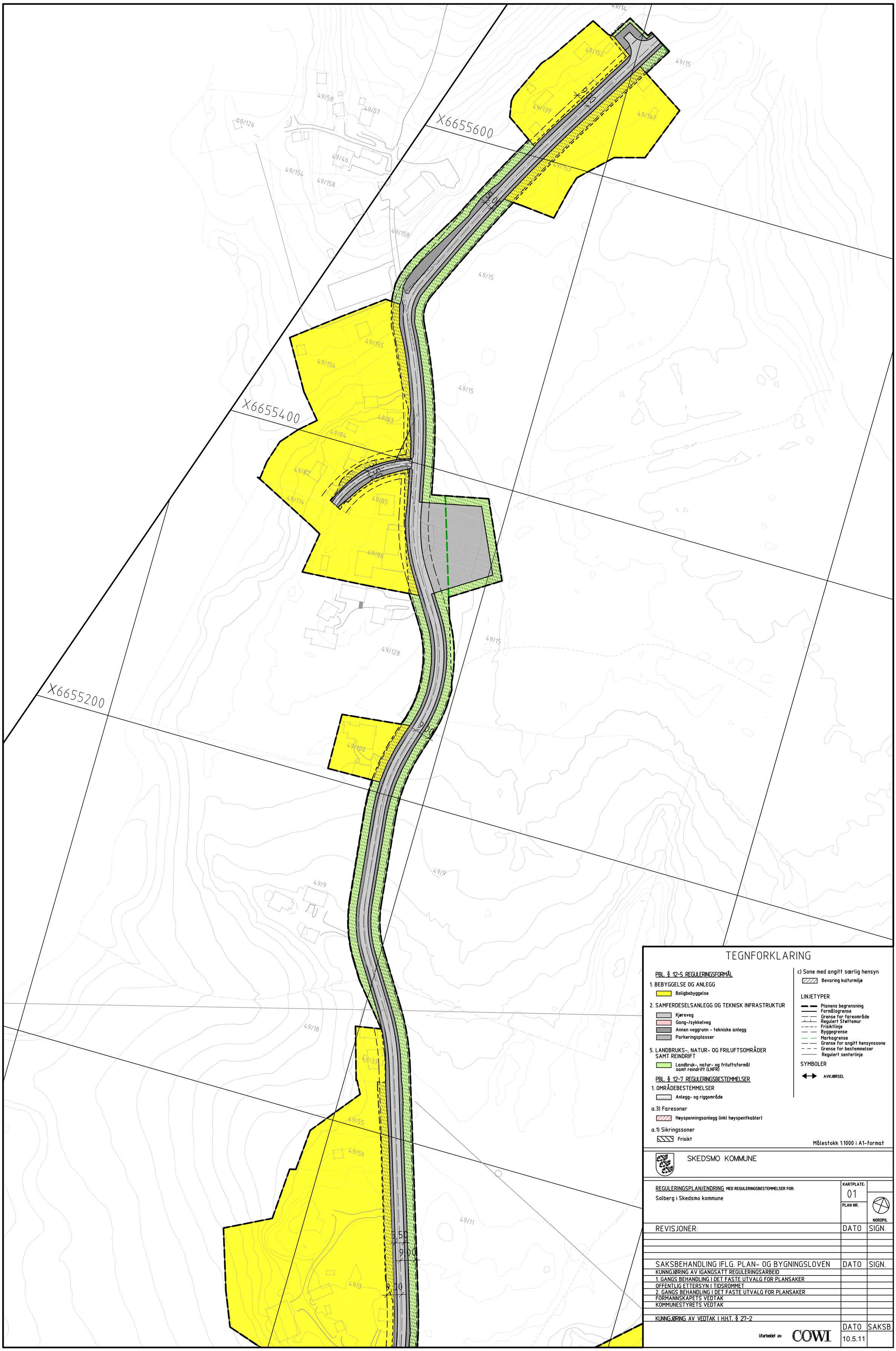
X6655600
X6655400
X6655200
49/14
49/15
49/152
49/139
49/147
49/153
49/58
49/57
49/126
49/46
49/154
49/158
49/155
49/156
49/83
49/84
49/87
49/114
49/85
49/86
49/128
49/100
49/9
49/18
49/33
49/55
49/56
49/13
49/11
5,50
9,00
8,00
TEGNFORKLARING
PBL. § 12-5 REGULERINGSFORMÅL
1. BEBYGGELSE OG ANLEGG
Boligbebyggelse
2. SAMFERDESELSANLEGG OG TEKNISK INFRASTRUKTUR
Kjøreveg
Gang-/sykkelveg
Annen veggrunn - tekniske anlegg
Parkeringsplasser
5. LANDBRUKS-, NATUR- OG FRILUFTSOMRÅDER SAMT REINDRIFT
Landbruks-, natur- og friluftsformål samt reindrift (LNFR)
PBL. § 12-7 REGULERINGSBESTEMMELSER
1. OMRÅDEBESTEMMELSER
Anlegg- og riggområde
a.3) Faresoner
Høyspenningsanlegg (inkl høyspentkabler)
a.1) Sikringssoner
Frisikt
c) Sone med angitt særlig hensyn
Bevaring kulturmiljø
LINJETYPER
Planens begrensning
Formålsgrense
Grense for fareområde
Regulert Støttemur
Frisiktlinje
Byggegrense
Markagrense
Grense for angitt hensynssone
Grense for bestemmelser
Regulert senterlinje
SYMBOLER
AVKJØRSEL
Målestokk 1:1000 i A1-format
SKEDSMO KOMMUNE
REGULERINGSPLAN/ENDRING MED REGULERINGSBESTEMMELSER FOR:
Solberg i Skedsmo kommune
KARTPLATE:
01
PLAN NR.
NORDPIL
REVISJONER:
DATO
SIGN.
SAKSBEHANDLING IFLG. PLAN- OG BYGNINGSLOVEN
DATO
SIGN.
KUNNGJØRING AV IGANGSATT REGULERINGSARBEID
1. GANGS BEHANDLING I DET FASTE UTVALG FOR PLANSAKER
OFFENTLIG ETTERSYN I TIDSROMMET
2. GANGS BEHANDLING I DET FASTE UTVALG FOR PLANSAKER
FORMANNSKAPETS VEDTAK
KOMMUNESTYRETS VEDTAK
KUNNGJØRING AV VEDTAK I H.H.T. § 27-2
DATO
SAKSB.
10.5.11
Utarbeidet av:
COWI

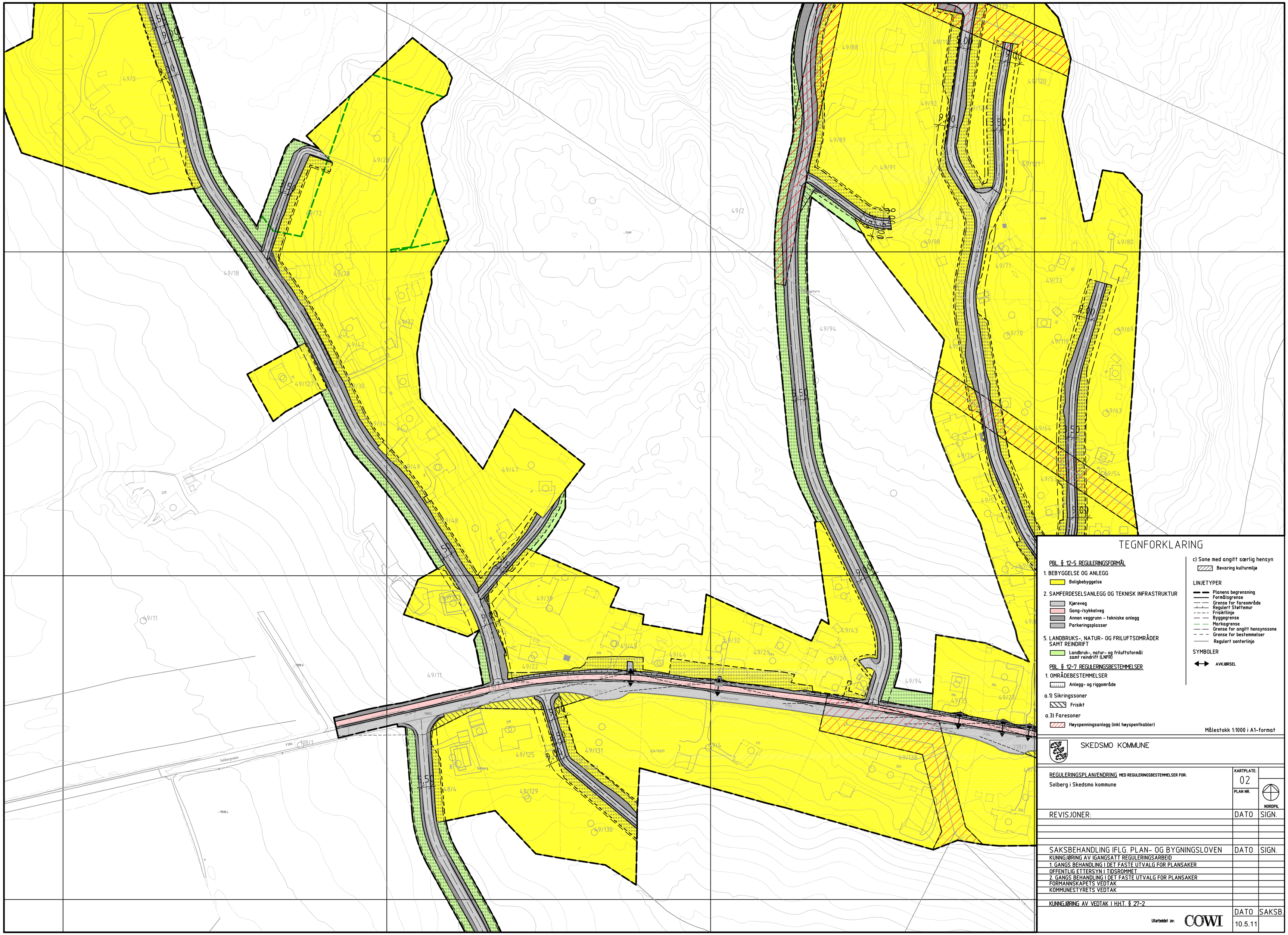

TEGNFORKLARING

PBL § 12-5 REGULERINGSFORMÅL

1. BEBYGGELSE OG ANLEGG
   - Boligbebyggelse
2. SAMFERDESELSANLEGG OG TEKNISK INFRASTRUKTUR
   - Kjøreveg
   - Gang-/sykkelveg
   - Annen veggrunn – tekniske anlegg
   - Parkeringsplasser
5. LANDBRUKS-, NATUR- OG FRILUFTSOMRÅDER SAMT REINDRIFT
   - Landbruk-, natur- og friluftsformål samt reindrift (LNFR)

PBL § 12-7 REGULERINGSBESTEMMELSER

1. OMRÅDEBESTEMMELSER
   - Anlegg- og riggområde

a.1) Sikringssoner
- Frisikt

a.3) Faresoner
- Høyspenningsanlegg (inkl høyspentkabler)

c) Sone med angitt særlig hensyn
- Bevaring kulturmiljø

LINJETYPER
- Planens begrensning
- Formålsgrense
- Grense for fareområde
- Reguleret Støttemur
- Frisiktlinje
- Byggegrense
- Markagrense
- Grense for angitt hensynssone
- Grense for bestemmelser
- Reguleret senterlinje

SYMBOLER
- AVKJØRSEL

Målestokk 1:1000 i A1-format

SKEDSMO KOMMUNE

REGULERINGSPLAN/ENDRING MED REGULERINGSBESTEMMELSER FOR:
Solberg i Skedsmo kommune

KARTPLATE: 02
PLAN NR.
NORDPIL

REVISJONER:	DATO	SIGN.

SAKSBEHANDLING IFLG. PLAN- OG BYGNINGSLOVEN	DATO	SIGN.
KUNNGJØRING AV IGANGSATT REGULERINGSARBEID		
1. GANGS BEHANDLING I DET FASTE UTVALG FOR PLANSAKER		
OFFENTLIG ETTERSYN I TIDSROMMET		
2. GANGS BEHANDLING I DET FASTE UTVALG FOR PLANSAKER		
FORMANNSKAPETS VEDTAK		
KOMMUNESTYRETS VEDTAK		
KUNNGJØRING AV VEDTAK I HHT. § 27-2		

	DATO	SAKSB
Utarbeidet av: COWI	10.5.11	

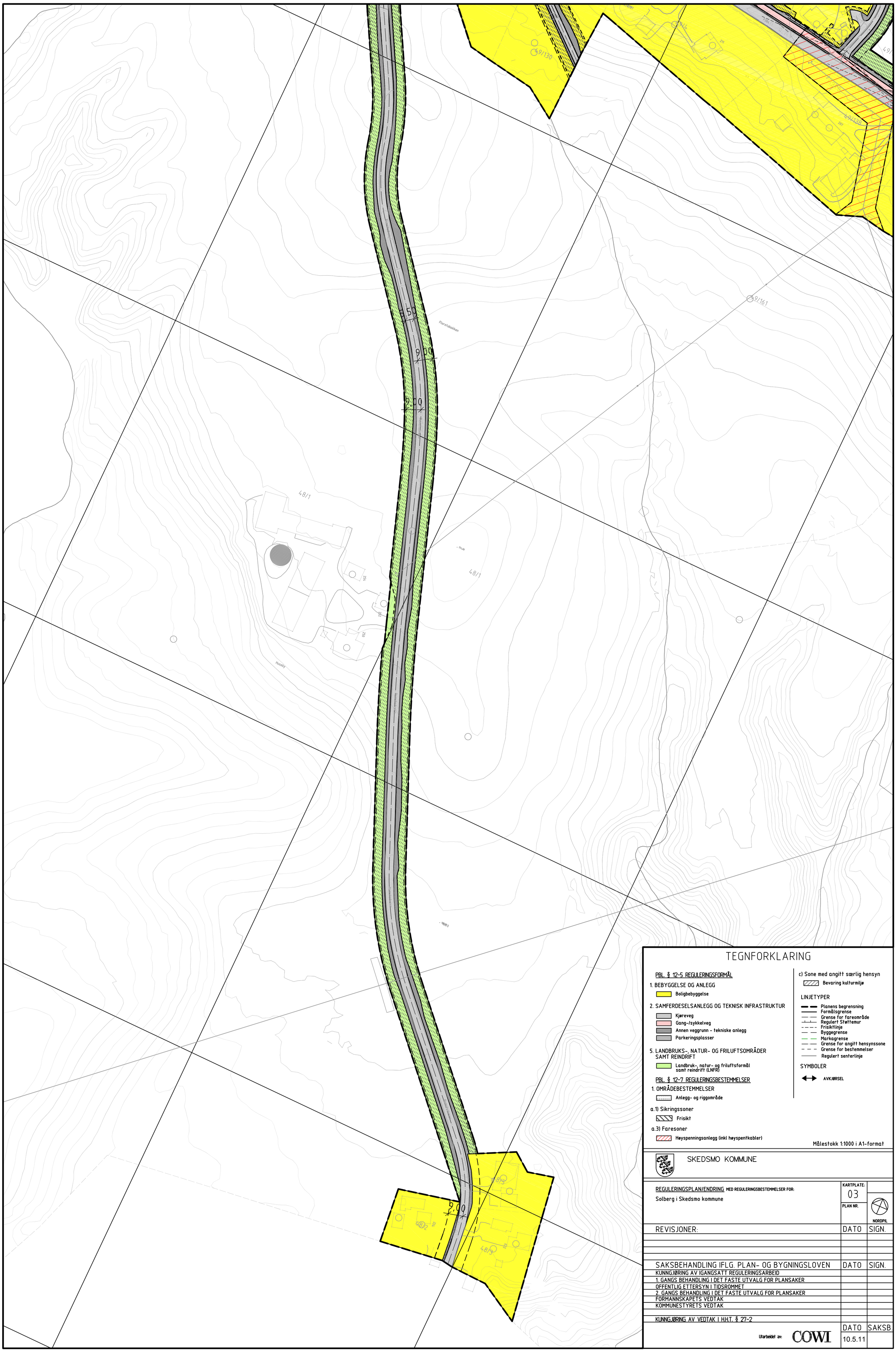
5.50
9.00
9.00
9.00
48/1
48/1
9/130
9/161
Husebø
Florstubakken
254
252
250
48/2
48/3
TEGNFORKLARING
PBL. § 12-5 REGULERINGSFORMÅL
1. BEBYGGELSE OG ANLEGG
Boligbebyggelse
2. SAMFERDESELSANLEGG OG TEKNISK INFRASTRUKTUR
Kjøreveg
Gang-/sykkelveg
Annen veggrunn - tekniske anlegg
Parkeringsplasser
5. LANDBRUKS-, NATUR- OG FRILUFTSOMRÅDER SAMT REINDRIFT
Landbruk-, natur- og friluftsformål samt reindrift (LNFR)
PBL. § 12-7 REGULERINGSBESTEMMELSER
1. OMRÅDEBESTEMMELSER
Anlegg- og riggområde
a.1) Sikringssoner
Frisikt
a.3) Faresoner
Høyspenningsanlegg (inkl høyspentkabler)
c) Sone med angitt særlig hensyn
Bevaring kulturmiljø
LINJETYPER
Planens begrensning
Formålsgrense
Grense for fareområde
Regulert Støttemur
Frisiktlinje
Byggegrense
Markagrense
Grense for angitt hensynssone
Grense for bestemmelser
Regulert senterlinje
SYMBOLER
AVKJØRSEL
Målestokk 1:1000 i A1-format
SKEDSMO KOMMUNE
REGULERINGSPLAN/ENDRING MED REGULERINGSBESTEMMELSER FOR:
Solberg i Skedsmo kommune
KARTPLATE:
03
PLAN NR.
NORDPIL
REVISJONER:
DATO
SIGN.
SAKSBEHANDLING IFLG. PLAN- OG BYGNINGSLOVEN
DATO
SIGN.
KUNNGJØRING AV IGANGSATT REGULERINGSARBEID
1. GANGS BEHANDLING I DET FASTE UTVALG FOR PLANSAKER
OFFENTLIG ETTERSYN I TIDSROMMET
2. GANGS BEHANDLING I DET FASTE UTVALG FOR PLANSAKER
FORMANNSKAPETS VEDTAK
KOMMUNESTYRETS VEDTAK
KUNNGJØRING AV VEDTAK I H.H.T. § 27-2
DATO
SAKSB.
10.5.11
Utarbeidet av:
COWI

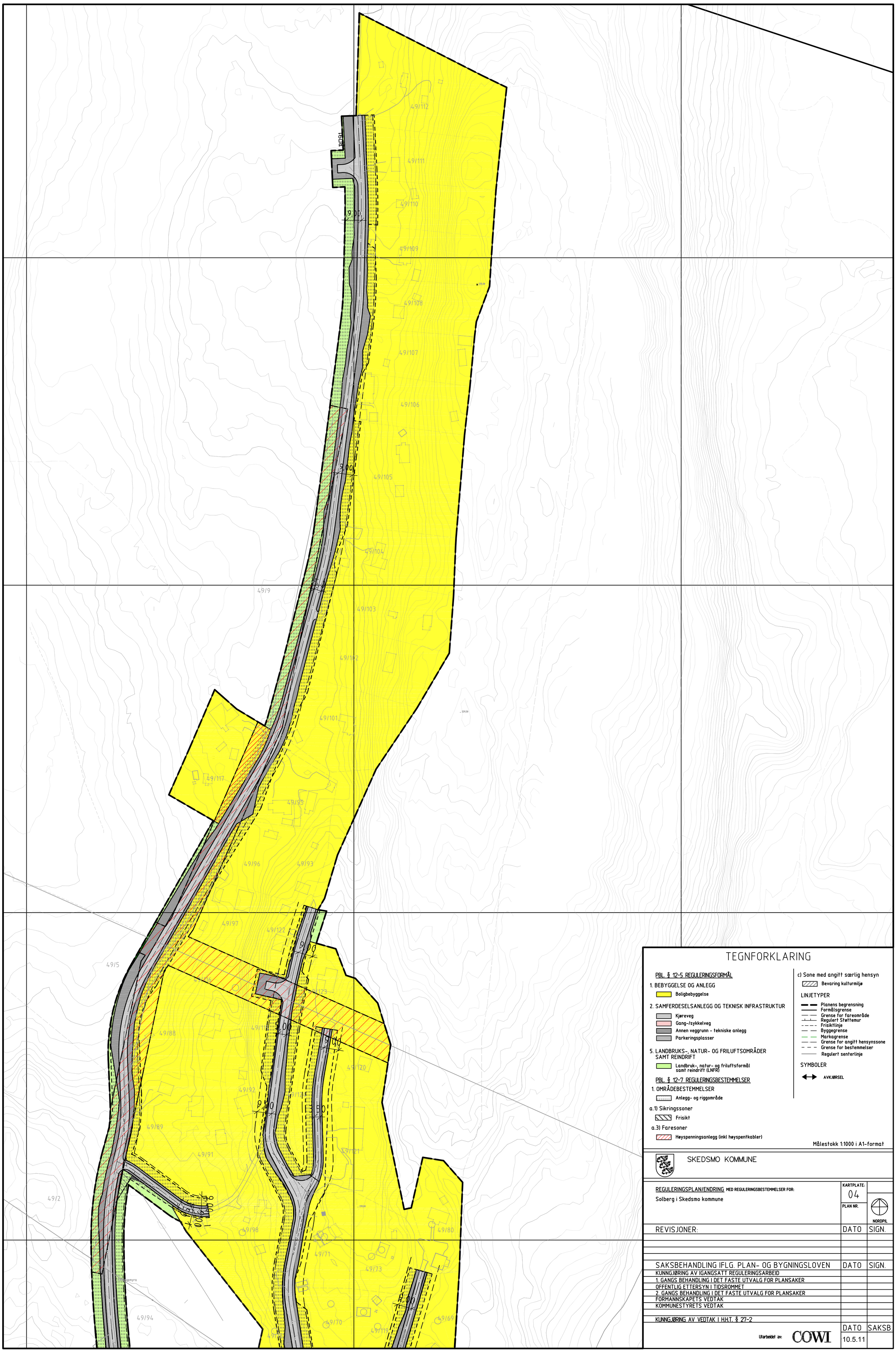
TEGNFORKLARING
PBL. § 12-5 REGULERINGSFORMÅL
1. BEBYGGELSE OG ANLEGG
Boligbebyggelse
2. SAMFERDESELSANLEGG OG TEKNISK INFRASTRUKTUR
Kjøreveg
Gang-/sykkelveg
Annen veggrunn - tekniske anlegg
Parkeringsplasser
5. LANDBRUKS-, NATUR- OG FRILUFTSOMRÅDER SAMT REINDRIFT
Landbruks-, natur- og friluftsformål samt reindrift (LNFR)
PBL. § 12-7 REGULERINGSBESTEMMELSER
1. OMRÅDEBESTEMMELSER
Anlegg- og riggområde
a.1) Sikringssoner
Frisikt
a.3) Faresoner
Høyspenningsanlegg (inkl høyspentkabler)
c) Sone med angitt særlig hensyn
Bevaring kulturmiljø
LINJETYPER
Planens begrensning
Formålsgrense
Grense for fareområde
Regulert Støttemur
Frisiktlinje
Byggegrense
Markagrense
Grense for angitt hensynssone
Grense for bestemmelser
Regulert senterlinje
SYMBOLER
AVKJØRSEL
Målestokk 1:1000 i A1-format
SKEDSMO KOMMUNE
REGULERINGSPLAN/ENDRING MED REGULERINGSBESTEMMELSER FOR:
Solberg i Skedsmo kommune
KARTPLATE:
04
PLAN NR.
NORDPIL
REVISJONER:
DATO
SIGN.
SAKSBEHANDLING IFLG. PLAN- OG BYGNINGSLOVEN
DATO
SIGN.
KUNNGJØRING AV IGANGSATT REGULERINGSARBEID
1. GANGS BEHANDLING I DET FASTE UTVALG FOR PLANSAKER
OFFENTLIG ETTERSYN I TIDSROMMET
2. GANGS BEHANDLING I DET FASTE UTVALG FOR PLANSAKER
FORMANNSKAPETS VEDTAK
KOMMUNESTYRETS VEDTAK
KUNNGJØRING AV VEDTAK I H.H.T. § 27-2
DATO
SAKSB.
10.5.11
Utarbeidet av:
COWI
49/112
49/111
49/110
49/109
49/108
49/107
49/106
49/105
49/104
49/103
49/102
49/101
49/117
49/95
49/96
49/93
49/97
49/122
49/116
49/123
49/88
49/120
49/92
49/89
49/91
49/121
49/98
49/80
49/71
49/73
49/70
49/69
49/94
49/5
49/2
49/9
RP91
9,00
7,50

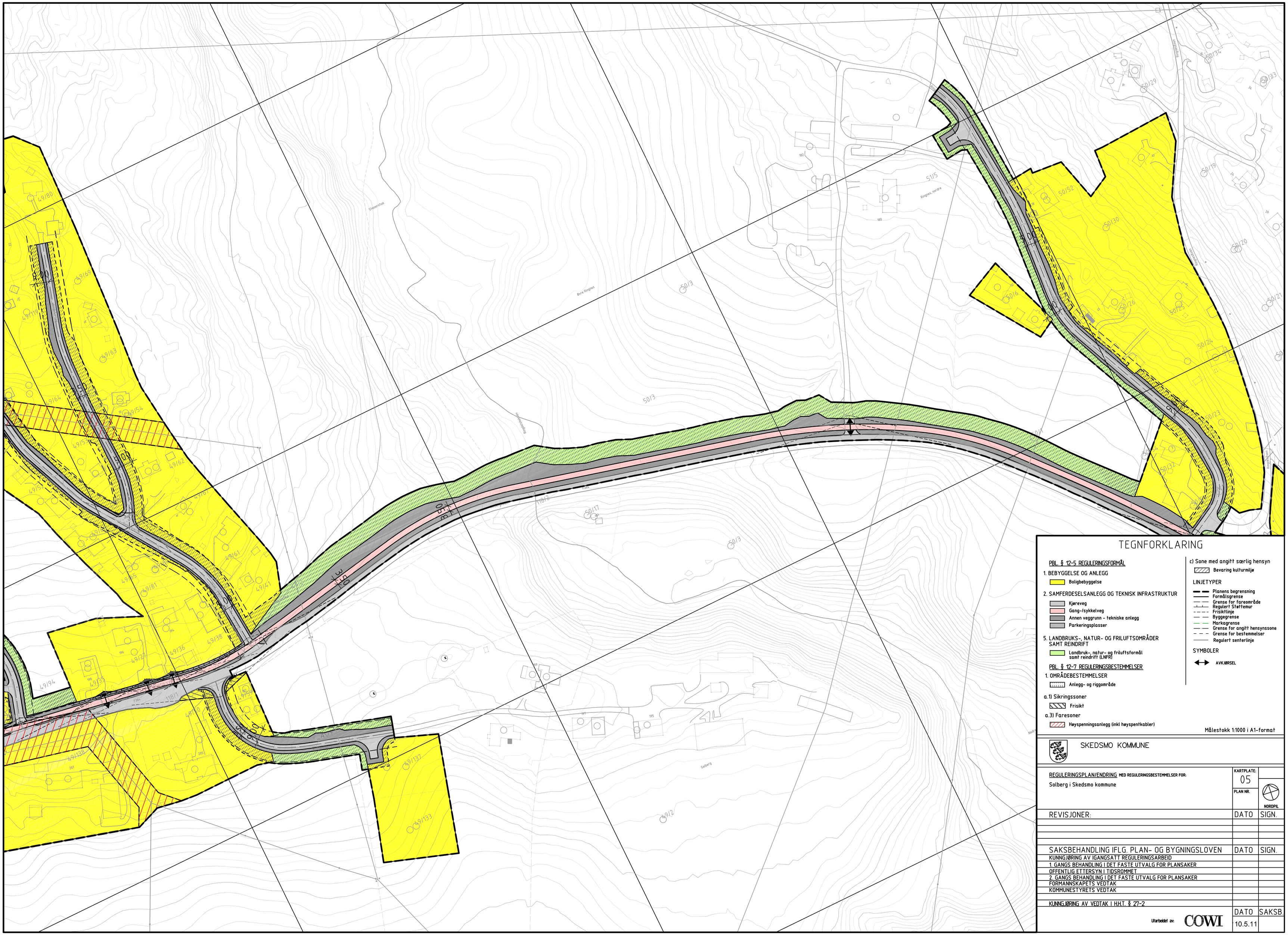
Steinerstua
Øvre Ringnes
Steinerstubø
Ringnes, nordre
Solberg
50/3
51/5
50/52
50/30
50/29
50/134
50/133
50/19
50/20
50/21
50/16
50/26
50/22
50/24
50/23
50/32
50/17
49/80
49/169
49/119
49/164
49/163
49/154
49/167
49/162
49/151
49/161
49/85
49/81
49/136
49/138
49/135
49/94
49/133
49/132
49/2
118/1
118/3
TEGNFORKLARING
PBL. § 12-5 REGULERINGSFORMÅL
1. BEBYGGELSE OG ANLEGG
Boligbebyggelse
2. SAMFERDSELSANLEGG OG TEKNISK INFRASTRUKTUR
Kjøreveg
Gang-/sykkelveg
Annen veggrunn - tekniske anlegg
Parkeringsplasser
5. LANDBRUKS-, NATUR- OG FRILUFTSOMRÅDER SAMT REINDRIFT
Landbruk-, natur- og friluftsformål samt reindrift (LNFR)
PBL. § 12-7 REGULERINGSBESTEMMELSER
1. OMRÅDEBESTEMMELSER
Anlegg- og riggområde
a.1) Sikringssoner
Frisikt
a.3) Faresoner
Høyspenningsanlegg (inkl høyspentkabler)
c) Sone med angitt særlig hensyn
Bevaring kulturmiljø
LINJETYPER
Planens begrensning
Formålsgrense
Grense for fareområde
Regulert Støttemur
Frisiktlinje
Byggegrense
Markagrense
Grense for angitt hensynssone
Grense for bestemmelser
Regulert senterlinje
SYMBOLER
AVKJØRSEL
Målestokk 1:1000 i A1-format
SKEDSMO KOMMUNE
REGULERINGSPLAN/ENDRING MED REGULERINGSBESTEMMELSER FOR:
Solberg i Skedsmo kommune
KARTPLATE:
05
PLAN NR.
NORDPIL
REVISJONER:
DATO
SIGN.
SAKSBEHANDLING IFLG. PLAN- OG BYGNINGSLOVEN
DATO
SIGN.
KUNNGJØRING AV IGANGSATT REGULERINGSARBEID
1. GANGS BEHANDLING I DET FASTE UTVALG FOR PLANSAKER
OFFENTLIG ETTERSYN I TIDSROMMET
2. GANGS BEHANDLING I DET FASTE UTVALG FOR PLANSAKER
FORMANNSKAPETS VEDTAK
KOMMUNESTYRETS VEDTAK
KUNNGJØRING AV VEDTAK I H.H.T. § 27-2
DATO
SAKSB.
10.5.11
Utarbeidet av:
COWI

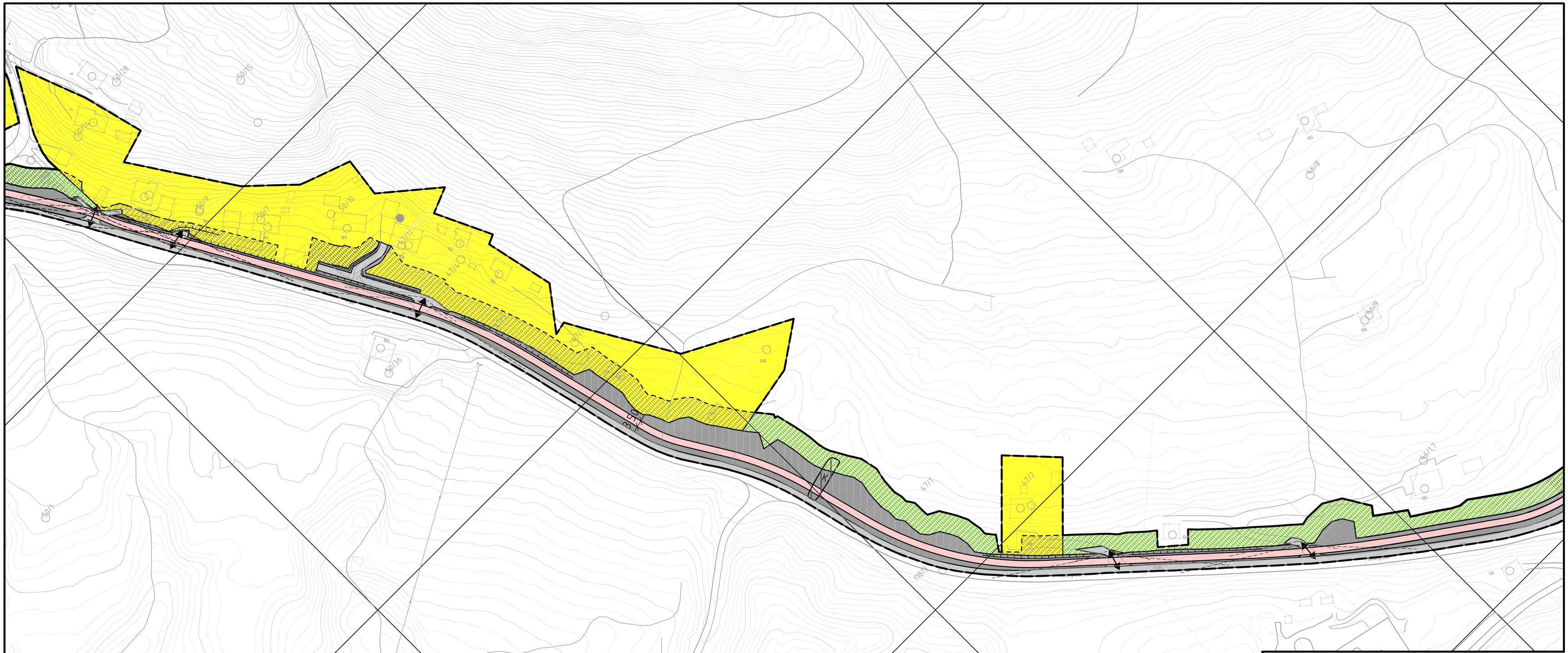

TEGNFORKLARING

PBL § 12-5 REGULERINGSFORMÅL

1. BEBYGGELSE OG ANLEGG
   - Boligbebyggelse
2. SAMFERDESELSANLEGG OG TEKNISK INFRASTRUKTUR
   - Kjøreveg
   - Gang-/sykkelveg
   - Annen veggrunn - tekniske anlegg
   - Parkeringsplasser
5. LANDBRUKS-, NATUR- OG FRILUFTSOMRÅDER SAMT REINDRIFT
   - Landbruks-, natur- og friluftsformål samt reindrift (LNFR)

PBL § 12-7 REGULERINGSBESTEMMELSER

1. OMRÅDEBESTEMMELSER
   - Anlegg- og riggområde

a.1) Sikringssoner
- Frisikt

a.3) Faresoner
- Høyspenningsanlegg (inkl høyspentkabler)

c) Sone med angitt særlig hensyn
- Bevaring kulturmiljø

LINJETYPER
- Planens begrensning
- Formålsgrense
- Grense for fareområde
- Regulert Støttemur
- Frisiktlinje
- Byggegrense
- Markagrense
- Grense for angitt hensynssone
- Grense for bestemmelser
- Regulert senterlinje

SYMBOLER
- AVKJØRSEL
- K KULTURMINNE

Målestokk 1:1000 i A1-format

SKEDSMO KOMMUNE

REGULERINGSPLAN/ENDRING MED REGULERINGSBESTEMMELSER FOR:
Solberg i Skedsmo kommune

KARTPLATE: 06
PLAN NR.

NORDPIL

REVISJONER:	DATO	SIGN.

SAKSBEHANDLING IFLG. PLAN- OG BYGNINGSLOVEN	DATO	SIGN.
KUNNGJØRING AV IGANGSATT REGULERINGSARBEID		
1. GANGS BEHANDLING I DET FASTE UTVALG FOR PLANSAKER		
OFFENTLIG ETTERSYN I TIDSROMMET		
2. GANGS BEHANDLING I DET FASTE UTVALG FOR PLANSAKER		
FORMANNSKAPETS VEDTAK		
KOMMUNESTYRETS VEDTAK		
KUNNGJØRING AV VEDTAK I HHT. § 27-2		

Utarbeidet av: COWI

DATO	SAKSB.
10.5.11	

TEGNFORKLARING

PBL. § 12-5 REGULERINGSFORMÅL

1. BEBYGGELSE OG ANLEGG
   - Boligbebyggelse
2. SAMFERDESELSANLEGG OG TEKNISK INFRASTRUKTUR
   - Kjøreveg
   - Gang-/sykkelveg
   - Annen veggrunn – tekniske anlegg
   - Parkeringsplasser
5. LANDBRUKS-, NATUR- OG FRILUFTSOMRÅDER SAMT REINDRIFT
   - Landbruk-, natur- og friluftsformål samt reindrift (LNFR)

PBL. § 12-7 REGULERINGSBESTEMMELSER

1. OMRÅDEBESTEMMELSER
   - Anlegg- og riggområde

a.1) Sikringssoner
- Frisikt

a.3) Faresoner
- Høyspenningsanlegg (inkl høyspentkabler)

c) Sone med angitt særlig hensyn
- Bevaring kulturmiljø

LINJETYPER
- Planens begrensning
- Formålsgrense
- Grense for fareområde
- Regulert Stettemur
- Frisiktlinje
- Byggegrense
- Markagrense
- Grense for angitt hensynssone
- Grense for bestemmelser
- Regulert senterlinje

SYMBOLER
- AVKJØRSEL

Målestokk 1:1000 i A1-format

SKEDSMO KOMMUNE

REGULERINGSPLAN/ENDRING MED REGULERINGSBESTEMMELSER FOR:
Solberg i Skedsmo kommune

KARTPLATE: 07
PLAN NR.
NORDPIL

REVISJONER:	DATO	SIGN.

SAKSBEHANDLING IFLG. PLAN- OG BYGNINGSLOVEN	DATO	SIGN.
KUNNGJØRING AV IGANGSATT REGULERINGSARBEID		
1. GANGS BEHANDLING I DET FASTE UTVALG FOR PLANSAKER		
OFFENTLIG ETTERSYN I TIDSRØMMET		
2. GANGS BEHANDLING I DET FASTE UTVALG FOR PLANSAKER		
FORMANNSKAPETS VEDTAK		
KOMMUNESTYRETS VEDTAK		
KUNNGJØRING AV VEDTAK I HHT. § 27-2		

	DATO	SAKSB.
Utarbeidet av: COWI	10.5.11	