


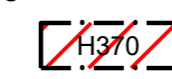
Tegnforklaring

Reguleringsplan PBL 2008


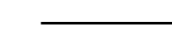
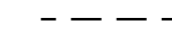
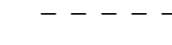
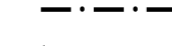

§12-5. Nr. 1 - Bebyggelse og anlegg

 **BKB** Kombinert bebyggelse og anleggsformål


§12-6 - Hensynssoner

 **H370** Høyspenningsanlegg (inkl høyspentkabler)

Linjesymbol

-  RpGrense
-  RpFormålGrense
-  Byggegrense
-  Bebyggelse som forutsettes fjernet
-  RpFareGrense
-  Måle og avstandslinje

Punktsymboler

-  Avkjørsel - både inn og utkjøring

Kartopplysninger

Kilde for basiskart: Skedsmo kommune
 Dato for basiskart: 23.10.2019
 Koordinatsystem: ETRS89.UTM-32N
 Høydegrunnlag: NN2000

Ekvidistanse: 1m
 Kartmålestokk: 1:1000 m




Reguleringsendring av:

Lillestrøm kommune

PlanID: 3030_270C

Saksbehandling i følge plan- og bygningsloven

Nabovarsel / høring	Administrativt vedtak	Plankart datert	Bestemmelser datert
xxxxxx	xxxxxx	07.02.2020	07.02.2020
		Utarbeidet av	Saksnr xxx
			Rev. dato xxxxx

Det bekreftees av plankartet er i samsvar med fullmaktsvedtak

Plansjef