

Dokument 5.1.2

Risiko- og sårbarhetsanalyse og konsekvensutredning for LNF- spredt bebyggelse, eksisterende boliger og fritidsboliger

Kommuneplanens arealdel 2026-2038
Høringsforslag, sist revidert 27.11.2025

Innhold

1	Innledning	3
1.1	Bakgrunn	3
1.2	Premisser for ROS-analyse og konsekvensutredning	4
1.3	Gjennomføring av konsekvensutredning	4
1.4	Gjennomføring av risiko og sårbarhetsanalyse	5
2	Lovgrunnlaget	6
2.1	Konsekvensutredning (KU)	6
2.2	Risiko- og sårbarhetsanalyse (ROS-analyse)	6
2.3	Spredt utbygging innenfor LNF-områder	6
2.4	Markaloven	7
3	Metode for konsekvensutredning og risiko og sårbarhetsanalyse	8
3.1	Utvalg av eiendommer	8
3.2	Buffersone og -analyse	9
3.3	Omfang – rammer for bebyggelsen	11
3.4	Hvordan skal LNF spredt bebyggelse vises i planen?	11
3.5	Oppbygging av analyse	12
3.6	Ekskludering av bygninger/eiendommer	12
3.7	Usikkerhet	13
4	Tematisk gjennomgang KU og ROS	14
4.1	Transportplanlegging	14
4.2	Radon	15
4.3	Barn og unge	16
4.4	Skred	17
4.5	Flom	22
4.6	Overvann	28
4.7	Vassdrag og vassdragsnære arealer	30
4.8	Friluftsliv og grønnstruktur	35
4.9	Naturtyper	42
4.10	Myr	49
4.11	Arter	54
4.12	Kulturminner og kulturmiljø	59
4.13	Landbruk	65
4.14	Teknisk infrastruktur	69
4.15	Hensynssoner for høyspenning, drikkevannskilder og båndleggingssoner	70
5	Oppsummering konsekvensutredning og ROS for LNF spredt bebyggelse	77
5.1	Oppsummering fra konsekvensutredning og ROS	77
5.2	Eiendommer som skal bli LNF spredt bebyggelse	81
5.3	Konklusjon	85
6	Referanser	86
	Vedlegg 1: Alle eiendommer fra bufferanalyse	87



Foto: Christian Wangberg/Lillestrøm kommune

1 Innledning

1.1 Bakgrunn

Lillestrøm kommune ruller kommunepanens arealdel.

Det er byggeforbud i landbruks-, natur og friluftsområdet (LNF-området) for alle tiltak som ikke er knyttet til tradisjonell landbruksvirksomhet. Ca. 1920 eksisterende boliger og fritidsboliger ligger i LNF-området i Lillestrøm kommune. Dette er gjerne boliger av eldre dato, men også enkelte nyere bygg. Felles for disse er at de er godkjent som bolig eller fritidsbolig, ligger på fradelt tomt, i spredt bebygd område og uten direkte tilknytning til landbruket. I kommunen ønsker man at det skal være mulig å bygge tilbygg, garasjer og andre mindre tiltak knyttet til eksisterende boliger. Dette gjelder også mindre tilbygg og annekst til fritidsboliger. Det åpnes ikke for nye boliger eller fritidsboliger

Ifølge pbl. § 11-11 nr. 2 kan det i nødvendig utstrekning gis bestemmelser om «at spredt bolig-, fritids- eller næringsbebyggelse og annen bebyggelse kan tillates gjennom behandling av enkeltvis søknader eller reguleringsplaner når formålet, bebyggelsens omfang og lokalisering er nærmere angitt i planen».

I planen gjennomføres dette ved å lage temakart, og knytte bestemmelser med lister med eiendommer adresse/gbnr til disse.

Ved omdisponering av areal for LNF spredt bebyggelse utløses krav om konsekvensutredning. Plan- og bygningsloven § 4-2 beskriver at det skal utarbeides en konsekvensutredning (KU) som viser planens virkning på miljø og samfunn. Plan- og bygningsloven § 4 -3 setter krav til risiko- og sårbarhetsanalyse (ROS) ved utarbeidelse av alle planer for utbygging. Analysen skal vise alle risiko- og sårbarhetsforhold som har betydning for om det aktuelle arealet er egnet til utbyggingsformål. Dette dokumentet redegjør for utredningen, den er en del av ROS og KU av kommunepanens arealdel, og er et vedlegg til planen, sammen med dokument 5.1.1 ROS, KU og egnethet for nye byggeområder.

Endringer fra LNF til LNF spredt bebyggelse er vurdert på et overordnet nivå i denne utredningen. Tilsvarende rapport ble utarbeidet til kommunepanens arealdel 2023 – 2035. Denne rapporten var vedlegg til forslag om endring som ble behandlet av kommunestyret 04.09.2024 sak 140/24.

I revidert rapport datert 27.11.2025 er det kun lagt til en eiendom (bolig på tun i Tertittveien 115 gbnr.323/4). Tunet er fradelt, bygningen har endret status i matrikkelen fra våningshus til bolig, og eiendommen har fått gbnr 323/159. Det gjort en geografisk analyse for denne eiendommen, og den er lagt til som LNF-spredt formål i vedleggsliste til denne rapporten. Den er også lagt inn i vedlegg h) til kommunepanbestemmelsene. For eiendommer som står på vedlegg h) tillates tilbygg og garasjer på vilkår gitt i bestemmelsene.

1.2 Premisser for ROS-analyse og konsekvensutredning

Den ønskede løsningen for å forenkle byggesaksbehandlingen i områder med spredt bolig- og fritidsbebyggelse utgjør en problematikk som berører mange ulike hensyn og fagområder. På et overordnet nivå er det viktig at kommunen som plan- og bygningsmyndighet vurderer alle forhold av relevans for dette, både arealforvaltningsmessig og juridisk. Det er viktig at kommunen hensyntar nasjonale og regionale interesser, samtidig som juridiske forhold som ligger innenfor kommunens ansvarsområde etter plan- og bygningsloven. Eksempelvis kan dette omhandle hensyn til berørte tredjeparter i saksbehandlingen. Det vises til s. 16 i Kommunal- og distriktsdepartementet (KDD) sin veileder *Planlegging for spredt bolig-, fritids- og næringsbebyggelse i landbruks-, natur-, friluft- og reindriftsområder* om planlegging for spredt bebyggelse:

Forutsetningen for at det skal være mulig å gå direkte fra kommuneplan til byggesak (enkeltsaksbehandling) er at alle nødvendige overordnede avklaringer er gjort i vedtaket av arealdelen. I byggesaken skal det kun gjenstå den detaljerte vurderingen av det omsøkte tiltaket på byggetomten, og dokumenteres at tiltaket er innenfor de rammer kommuneplanen og aktuelle sektorlover har fastsatt.

Kapitlene 2.3 til 2.7 i veilederen klargjør viktige forhold som skal inngå i konsekvensutredningen og ROS-analysen ved fastsetting av rammer for eksisterende spredt bebyggelse. I utredningen er det vurdert som viktig å vurdere lokalisering og omfang av de aktuelle områdene, opp mot mulige virkninger for blant annet landbruk, naturmangfold, friluftsliv og samfunnssikkerhet, jf. oppgaver og hensyn etter plan- og bygningsloven § 3-1.

Metodikken skal gi kommunen et tilstrekkelig kunnskapsgrunnlag til å gjøre en helhetlig vurdering av de samlede virkningene av tiltakene som ønskes tillatt i bestemte områder med spredt bolig- og fritidsbebyggelse. På denne bakgrunn vurderes eventuelle områder med konflikt eller vesentlig potensial for konflikt med regionale eller nasjonale hensyn.

1.3 Gjennomføring av konsekvensutredning

Det ligger cirka 1920 boliger og fritidsboliger i LNF-område i kommunen. Kommuneplanens arealdel rulleres cirka hvert fjerde år, og det vil være viktig for innbyggere eller andre interessenter å kunne sette seg inn i hvorfor en eiendom har et oppgitt arealformål.

Lillestrøm kommune har studert flere metoder for konsekvensutredning med mål om å finne en tilfredsstillende og etterprøvbart metode. Kommunen har bestemt seg for å benytte seg av en liknende metodikk som vist av Lillehammer kommune i deres *Kommuneplanens arealdel 2020-2023 (2030) – Konsekvensutredning datert 12.03.20* kapittel 6 *Konsekvensutredning for eksisterende LSB og LSF*. Kommunen har fått aksept for forslag til overordnede prinsipper for metodikken av Statsforvalteren i Oslo og Viken.

Andre metodikker som er sett til er *Konsekvensutredning av spredt bebyggelse i LNF-områder* vedlegg til kommuneplanens arealdel for Råde kommune 2020-2037 datert 03.03.21 og

Konsekvensutredning av eksisterende spredt fritidsbebyggelse i LNF vedlegg til kommuneplanens arealdel for Ringeby kommune 2015-2027 datert 30.03.2016.

Konsekvensutredningen er gjennomført tematisk, og vurderinger er i hovedsak utført gjennom GIS-analyser.

1.4 Gjennomføring av risiko og sårbarhetsanalyse

Risiko- og sårbarhetsanalysen skal bidra med å avdekke mulige farer som kan oppstå ved formålsendring fra LNF til LNF spredt bebyggelse. Analysen skal også vurdere mulige farer som kan oppstå etter at arealene har endret arealformål.

Analysen er gjennomført med sjekklister som er basert på Samfunnssikkerhet i kommunens arealplanlegging (DSB) fra 2017 (DSB, 2017), og baserer seg i stor grad på samme metodikk som brukt i vedlegg 5 *Risiko og sårbarhet (ROS), konsekvensutredning (KU) og egnethetsvurdering for nye byggeområder*. Det vises til delkapittel 2.1 *Risiko og sårbarhet* i vedlegg 5 for beskrivelse av risikomodell, sannsynlighetsvurdering og konsekvens i risikoanalysen. Det er tatt utgangspunkt i gjennomførte GIS-analyser samt eksisterende registreringer og kunnskap.

Det er kun risikofaktorer som er vurdert som aktuelle for formålsendring som er tatt med i vurderingen i kapittel 4 *Tematisk gjennomgang KU og ROS*. For enkelte temaer er det ikke gjennomført risiko- og sårbarhetsanalyse, men kun konsekvensutredning.

2 Lovgrunnlaget

KU og ROS-analysen er hjemlet i lover og forskrifter. I de følgende avsnittene er det gitt en kort presentasjon av de viktigste føringene som er gitt i eller i medhold av lov.

2.1 Konsekvensutredning (KU)

Etter plan- og bygningsloven § 4-2 andre ledd er kommuneplanen omfattet av krav til konsekvensutredning av planens virkninger for miljø og samfunn. Utredningen er en del av konsekvensutredningen av kommuneplanens arealdel og omfattes av forskrift om konsekvensutredninger.

2.2 Risiko- og sårbarhetsanalyse (ROS-analyse)

Plan- og bygningsloven stiller krav om gjennomføring av risiko- og sårbarhetsanalyser i alle planprosesser. Et overordnet mål er å avdekke risiko så tidlig som praktisk mulig i planprosessen og å styre arealbruken etter dette.

Plan- og bygningsloven § 4-3 fastsetter det grunnleggende kravet om bruk av ROS-analyse i planlegging. Paragrafen gjengis i sin helhet:

Ved utarbeidelse av planer for utbygging skal planmyndigheten påse at risiko- og sårbarhetsanalyse gjennomføres for planområdet, eller selv foreta slik analyse. Analysen skal vise alle risiko- og sårbarhetsforhold som har betydning for om arealet er egnet til utbyggingsformål, og eventuelle endringer i slike forhold som følge av planlagt utbygging. Område med fare, risiko eller sårbarhet avmerkes i planen som hensynssone, jf. §§ 11-8 og 12-6. Planmyndigheten skal i arealplaner vedta slike bestemmelser om utbyggingen i sonen, herunder forbud, som er nødvendig for å avverge skade og tap.

Kongen kan gi forskrift om risiko- og sårbarhetsanalyser.

2.3 Spredt utbygging innenfor LNF-områder

Det er tre hovedtiltak av bebyggelse som tillates i LNF-områdene. Dette er boligbebyggelse, fritidsbebyggelse og næringsbebyggelse.

Plan og bygningsloven § 11-7 nr. 5 bokstav b) åpner opp for å angi arealer der det tillates spredt bolig-, fritids- eller næringsbebyggelse mv. som ikke anses som en del av landbruk eller reindrift. Jamfør § 11-11 nr. 2, gis det hjemmel til at LNF spredt bebyggelse kan tillates oppført i et LNF-område «gjennom behandling av enkeltvis søknader eller reguleringsplan når formålet, bebyggelsens omfang og lokalisering er nærmere angitt i arealplanen». Ifølge KDD

veileder (2020, s. 6) kan det til arealformålet gis generelle bestemmelser etter § 11-9, og hensynssoner med tilhørende bestemmelser eller retningslinjer etter § 11-8. Eksempelvis kan kommunen etter § 11-9 fastsette krav om reguleringsplan for visse arealer eller for visse tiltak. De aktuelle tiltakene er unntatt krav til regulering i kommuneplanens arealdel for Lillestrøm kommune, bestemmelsene § 1-3.1.

2.4 Markaloven

Vest i kommunen ligger Romeriksåsen, Gjelleråsen og Skjettenåsen, som ligger under båndleggingssone etter Markaloven. Formålet med loven er å fremme og tilrettelegge for friluftsliv, naturopplevelse og idrett. Loven skal sikre Markas grenser og bevare rikt og variert landskap og natur- og kulturmiljø med kulturminner. Det skal samtidig tas hensyn til bærekraftig bruk til andre formål.

Det er ikke foreslått å åpne for tiltak innenfor Markagrensa.

3 Metode for konsekvensutredning og risiko og sårbarhetsanalyse

3.1 Utvalg av eiendommer

Utsiling av boligeiendommer som skal konsekvensutredes gjøres gjennom GIS-analyse på grunnlag av kommunens matrikkel og plandatabase. Bolig- og fritidseiendommer som møter kriteriesettet gitt av analysen skal inkluderes i konsekvensvurderingen og risiko- og sårbarhetsanalysen, for å vurdere formålendring til LNF spredt bebyggelse.

For å sikre god lesbarhet er resultat av analysene vist som kart i A4-format. Det er gjort tre kartutsnitt av kommunen; Lillestrøm kommune vest, Lillestrøm kommune øst og Lillestrøm kommune sør.

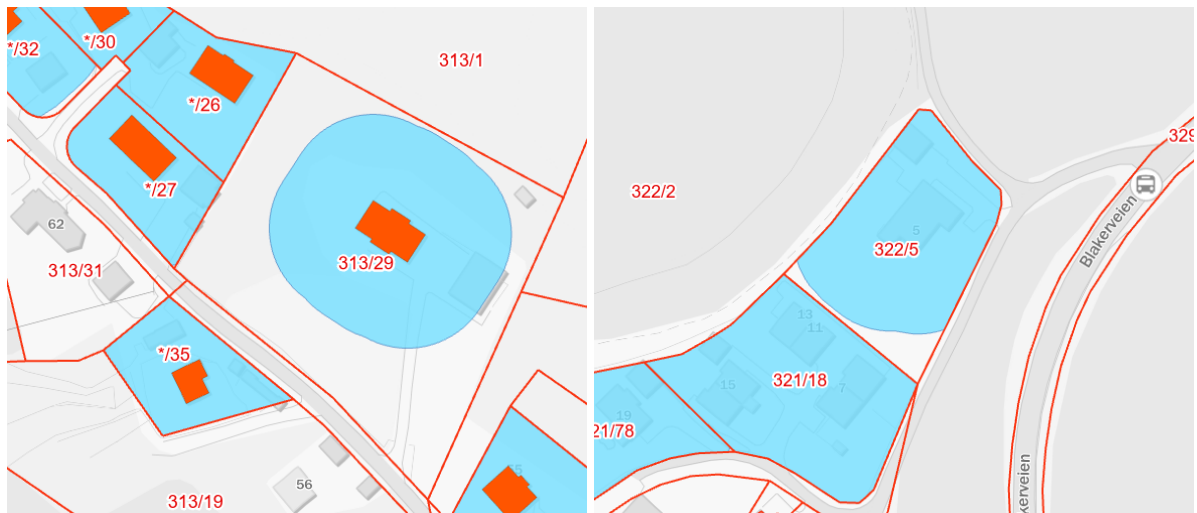
Utsiling av eiendommer

Bebygde eiendommer matrikkelført med en eller flere bolig- eller fritidseenheter skal vurderes å tas med når det skal defineres område med LNF spredt bebyggelse. Dette inkluderer følgende bygningstyper:

- Enebolig
- Enebolig med hybel/sokkelleilighet
- Del av tomannsbolig-vertikal
- Tomannsbolig horisontaldelt
- Del av rekkehus med tre til fire boliger
- Andre småhus med tre til fire boliger
- Stort frittliggende boligbygg på tre og fire etasjer
- Bo- og servicesenter
- Annen bygning for bofellesskap
- Fritidsbygg
- Helårsbolig som benyttes som fritidsbolig
- Annet boligbygg

3.2 Buffersone og -analyse

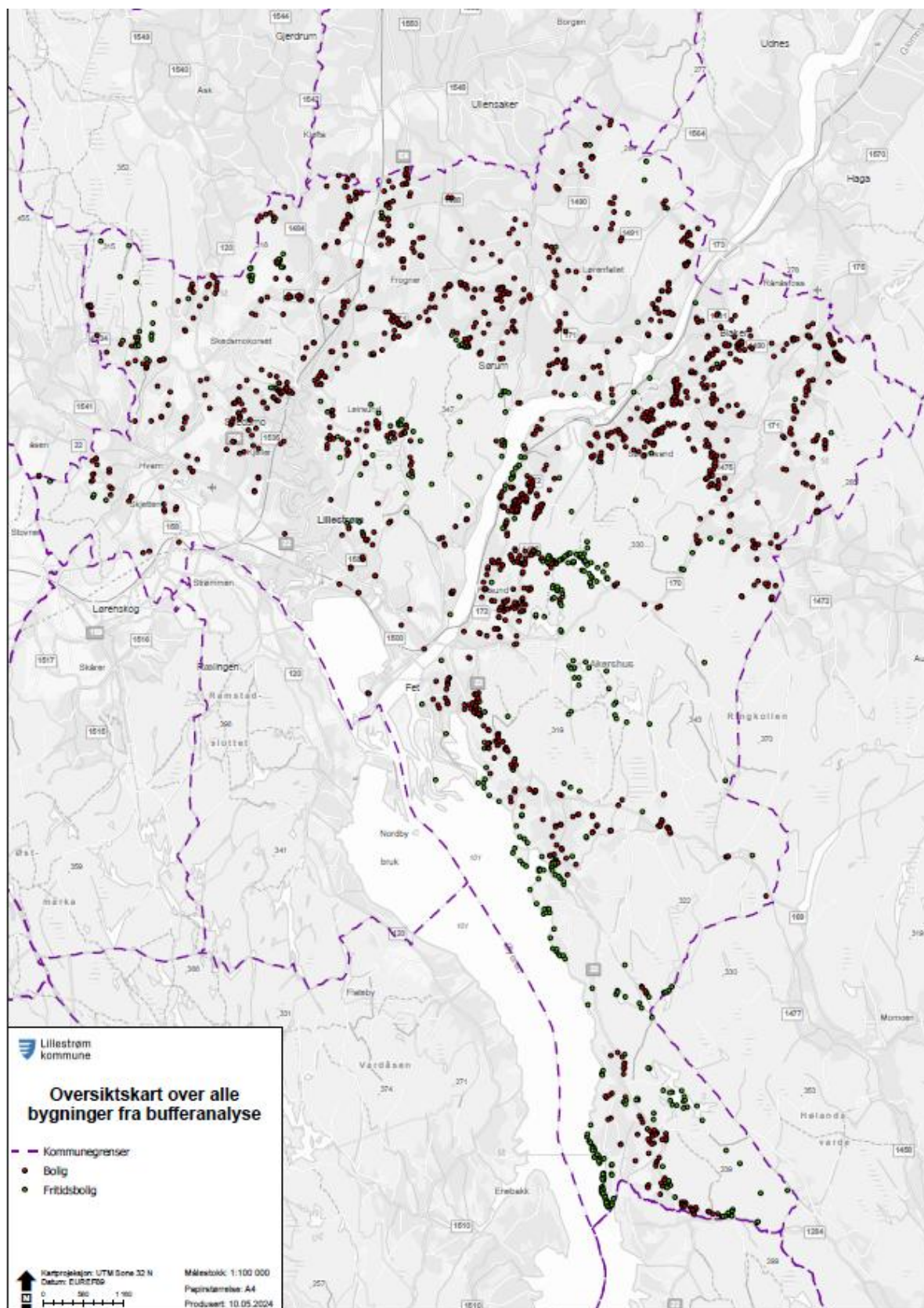
Analysen gjennomføres basert på treff mellom en buffersone og et bestemt kartlag. Dersom buffersonen til en eiendom treffer på et slikt område, slår denne ut i analysen. En buffersone er i analysen definert som arealet innenfor 25 meter radius fra hovedbygget på eiendommen. Dersom eiendomsgrensen slutter før 25 meter, blir areal utenfor eiendommen ekskludert. Funn utenfor eiendommen, innenfor 25 meter radius, vil ikke slå ut i analysen. Figur 1 viser eksempler på buffersoner for noen eiendommer i Lillestrøm kommune.



Figur 1: Eksempler på eiendommer med deres buffersoner i GIS-analysen

Oversikt over alle bygninger fra bufferanalyse

I analysen er totalt 1924 bo- og fritidsboliger inkludert, det vil si 1377 varianter av boliger og 547 fritidsboliger. Figur 2 viser oversiktskart over alle bo- og fritidsboliger fra bufferanalysen.



Figur 2: Oversiktskart over alle bygninger fra bufferanalyse

3.3 Omfang – rammer for bebyggelsen

Både for boliger og for fritidsboliger gjelder generelle bestemmelser til kommuneplanens arealdel, dvs. bestemmelser om byggegrenser, støybestemmelser, dokumentasjon av geoteknisk stabilitet, sikkerhet mot flom med mer.

Generelle bestemmelser i kapittel 1, generelle bestemmelser for områder med bebyggelse og anlegg i § 2-1 og kapittel XIII om hensynssoner gjelder for alle tiltak i LNF-området. Ved søknad skal det redegjøres for hvilke friluftslivs- og naturinteresser som finnes i området, og hvordan det er tatt hensyn til disse.

Vedlegg h) som er referert til i bestemmelsene under tar utgangspunkt i kart (figur 33) i denne rapporten og liste over eiendommer som skal endres til LNF-spredd bebyggelse i vedlegg 1 til denne rapporten.

43.2 LNF-spredd eksisterende bebyggelse

Bestemmelsene gjelder bebyggelse på eiendommer opplistet i vedlegg h) og tilhørende temakart. Der vedlegg h) viser treff for arealkonflikter skal det dokumenteres i søknad om tillatelse til tiltak at hensyn er ivaretatt. Innredning av uthus og garasje til hoveddel er ikke tillatt, bortsett fra til anneks til fritidsbolig.

43.2.1 LNF-områder med eksisterende spredt boligbebyggelse

Det kan oppføres tilbygg, påbygg, underbygg og andre mindre tiltak (inkl. privat avløpsanlegg), innenfor 25 meter fra boligens yttervegg, samt bruksendring fra tilleggsdel til hoveddel. Garasjer og uthus kan oppføres med bruksareal inntil 50 m² på egen eiendom. Det tillates inntil 20% BYA, boligens areal skal ikke overstige 400 m² BRA. Nye boenheter, herunder sekundærleiligheter, tillates ikke opprettet.

43.2.2 LNF-områder med eksisterende spredt fritidsboligbebyggelse

Det kan oppføres tilbygg, påbygg, underbygg, anneks og andre mindre tiltak innenfor 25 meter fra fritidsboligens yttervegg. Det tillates inntil 100 m² BYA og 100 m² BRA totalt. Oppføring av ny fritidsbolig er ikke tillatt.

3.4 Hvordan skal LNF spredt bebyggelse vises i planen?

I analysen skilles det ikke mellom bolig og fritidsboliger. Disse vises som sirkler markert som enten berørte eiendommer eller eiendommer fra bufferanalyse. Som resultat vil LNF spredt bebyggelse vises gjennom temakart som er knyttet til lister med eiendommer adresse/gårds- og bruksnummer.

3.5 Oppbygging av analyse

Konsekvensutredningen og risiko- og sårbarhetsanalysen er gjennomført tematisk, og inkluderer følgende temaer:

- Transportplanlegging*
- Beliggenhet*
- Barn og unge
- Skred*
- Flom*
- Overvann*
- Vassdrag og vassdragsnære arealer
- Friluftsliv og grønnstruktur
- Naturverdier
- Myr
- Arter
- Kulturminner og kulturmiljø
- Landbruk
- Teknisk infrastruktur
- Hensynssoner for høyspenning, drikkevannskilder og båndleggingssoner

Basert på aktuelle risikofaktorer er det utført risiko- og sårbarhetsanalyse under aktuelle temaer. Dette gjelder temaer som er merket med [*] over. Følgende uønskede hendelser er vurdert som relevante gitt nye risiko- og sårbarhetsforhold som følge av mulig formålsendring: 1. Ekstremvær, 2. Flom, 3. Ras og skred, 5. Radongass, 6. Ulykke med farlig gods og 7. Trafikkulykker. Det er for hvert tema gjort en vurdering om formålsendring fører til en økt belastning av den enkelte eiendom, og for området som helhet. Vurderingene er primært basert på GIS-analyser, men inkluderer også faglige vurderinger.

3.6 Ekskludering av bygninger/eiendommer

Bebygde eiendommer matrikkelført med en eller flere boligenheter skal vurderes opp mot temakartlagene. Dette innebærer at arealer ekskluderes dersom disse berøres av områder av bestemte temakartlag. Dersom kun deler av buffersonen blir berørt, merkes eiendommen med et flagg – en F i listen i vedlegg i). Temakartlag som vurderes som ekskluderende er:

- 100-metersbeltet ved større vassdrag og 50 meter ved sidevassdrag
- Dyrka mark
- Naturtyper (kartlagt ved NiN-metode eller ved DN-håndbok 13, samt hensynssone raviner)
- Myr
- Kulturminner
- Hensynssoner for drikkevannsforsyning, høyspentlinjer og båndleggingssoner (Marka, områder som er båndlagt etter lov om kulturminnevern og lov om naturmangfold)

3.7 Usikkerhet

Analysen som er utført baserer seg på bolig- og fritidsbygg med 25 meters buffersone. Dette medfører at uthus, garasjer eller andre bygg som ligger utenfor sonen ikke inkluderes i analysen. Det vurderes at buffersonen vil være tilstrekkelig. Det vil imidlertid være noen unntak der avstand mellom eksisterende bolig/fritidsbolig og garasje/uthus er større enn 25 meter. Garasjen/uthuset vil da være omfattet av byggeforbudet i LNF-området. I matrikkelen er koden for uthus/garasje benyttet både på landbrukseiendommer og boligeiendommer. De inngår derfor ikke i de byggene som er benyttet som grunnlag for analysen.

I utsilingen ble det besluttet at kårboliger¹ ikke skulle være inkludert i områdene for spredt bebyggelse. I matrikkelen er det ingen bygningskode for kårboliger og det er derfor utført en manuell utsiling gjennom følgende logikk:

- ❖ Dersom det på samme eiendom er registrert både bolig og våningshus, vil boligen(e) sannsynligvis være kårbolig(er).

For å kontrollere utsilingen av kårboliger er det gjennomført visuelle sjekker i kart. Bygninger det har vært usikkerhet rundt er inkludert i området for spredt bebyggelse. Det vil likevel være mulighet for feiltolkning av hva som er kårboliger.

Det finnes en del tilfeller der tun på gårdsbruk har blitt fradelt som boligeiendommer, og jorda har blitt solgt til naboeiendommer. Her står mange av våningshusene fortsatt som våningshus i matrikkelen. Disse er reelt boliger, og er inkludert i analysen.

Generelt medfører datakvalitet i matrikkelen, unøyaktige formålsgrenser i kommuneplanen, unøyaktige eiendomsgrenser og kompleksiteten i FME-prosjektet mulighet for feil. FME-prosjektet inneholder den geografiske analysen som er gjennomført, som inkluderer konvertering av geografisk data, restrukturering og analyse. FME er et ledende verktøy for sammenstilling og analyse av geografisk data. Kommunen har gjort et stort og tidkrevende arbeid med å eliminere feilkilder. Feil kan likevel ikke utelukkes.

¹ En kårbolig er et ekstra bolighus på en gård. Kårboliger er definert som nødvendige for landbruksdriften. Tiltak på kårboliger er derfor i samsvar med LNF-formålet.

4 Tematisk gjennomgang KU og ROS

4.1 Transportplanlegging

Metode

Faglig vurdering.

Antall treff

Relevant for alle områder.

Samlet belastning og områdevis vurdering

De eksisterende bebygde fritids- og boligeiendommene vurderes til å ikke gi økt samlet belastning på området, da muligheten for videre utbygging er begrenset. Derimot kan endring av formål bidra til en mindre midlertidig økt belastning på trafikken i enkelte områder under bygging.

Som følge av mulig formålsendring, er ulykke med farlig gods og trafikkulykker uønskede hendelser som er vurdert relevante gitt nye risiko- og sårbarhetsforhold. Tabell 1 viser vurdering av risiko- og sårbarhet som følge av formålsendring.

Tabell 1: Transportplanlegging - risiko og sårbarhet

Hendelse /Situasjon	Årsaker, eksisterende barrierer og sårbarhetsvurdering	Konsekvensvurdering og konsekvenstyper Liv og helse/ Ytre miljø/ Materielle verdier	S	K	Risiko	Kommentar / Tiltak
6. Ulykke med farlig gods	Økt ferdsel som følge av endring av arealformål.	Liv og helse Ytre miljø Materielle verdier	1	2	2	Arealendring medfører ikke en økt risiko for ulykker med farlig gods.
7. Trafikkulykker	Økt ferdsel som følge av endring av arealformål.	Liv og helse Materielle verdier	1	2	2	Arealendring medfører ikke en økt risiko for trafikkulykker.

Vurdering

Formålsendringen tilfører ikke nye bo- eller fritidsboenheter. Endringen vil derfor ikke medføre til et varig økt eller endret trafikkmønster.

Konklusjon

	Ingen konsekvens.
--	-------------------

4.2 Radon

Metode

Faglig vurdering.

Antall treff

Relevant for alle områder.

Samlet belastning og områdevis vurdering

De eksisterende bebygde fritids- og boligeiendommene vurderes til å ikke gi økt samlet belastning på området, fordi muligheten for videre utbygging er begrenset innenfor 25 meter fra eksisterende bygg.

Tabell 2 viser vurdering av risiko- og sårbarhet som følge av formålsendring.

Tabell 2: Beliggenhet - risiko og sårbarhet

Hendelse /Situasjon	Årsaker, eksisterende barrierer og sårbarhetsvurdering	Konsekvensvurdering og konsekvenstyper Liv og helse/ Ytre miljø/ Materielle verdier	S	K	Risiko	Kommentar / Tiltak
5. Radongass	Eiendommer berørt av radongass. Store deler av kommunen ligger under moderat til lav aktsomhetsgrad for radon (NGU,	Liv og helse	1	2	2	Formålsendring medfører ikke økt risiko for radon. Ved tiltak gjelder krav til radonsperre jf. krav i TEK.

	2023). Enkelte steder er registrert med høy aktsomhetsgrad. Noen områder er ikke kartlagt, og fører til en viss grad av usikkerhet.					
--	---	--	--	--	--	--

Vurdering

Formålsendringen tilfører ikke nye bo- eller fritidsboenheter. Bebyggelsen er i hovedsak spredt. Bestemmelser sikrer at fritidsbebyggelsen og garasjer ikke vesentlig flyttes innenfor eiendommen. Aktsomhet til radongass er ivaretatt i TEK.

Konklusjon

	Ingen konsekvens.
--	-------------------

4.3 Barn og unge

Metode

Faglig vurdering.

Antall treff

Relevant for alle områder.

Samlet belastning og områdevis vurdering

De eksisterende bebygd fritid- og boligeiendommene vurderes til å ikke gi økt samlet belastning på området, fordi muligheten for videre utbygging er begrenset innenfor 25 meter fra eksisterende bygg. Det er derfor ikke behov for ytterligere vurdering av uønskede hendelser under temaet barn og unge, og det gjennomføres derfor ikke en risiko- og sårbarhetsvurdering på dette nivået.

Vurdering

Formålsendringen tilfører ikke nye boliger eller fritidsboliger, og har ingen konsekvens for barn og unge.

Konklusjon

Ingen konsekvens.

4.4 Skred

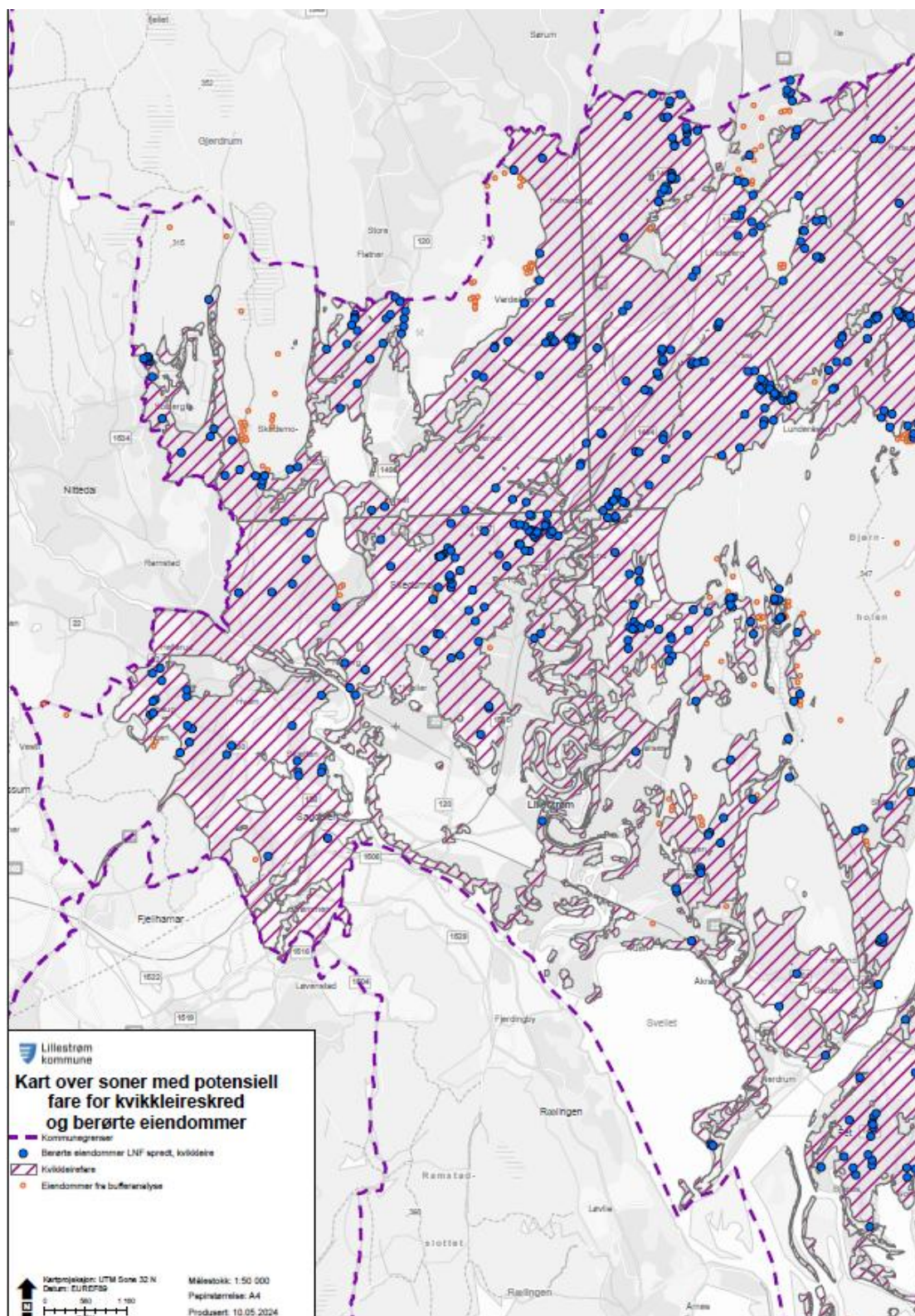
Metode

Det er gjennomført GIS-analyse hvor aktuelle buffersoner er vurdert mot NVEs aktsomhetskart for kvikkleireskred. Aktsomhetskartet viser potensielt skredutsatte områder med marin leire. Kartlagte faresoner er inkludert. For at en eiendom med buffersone skal defineres som berørt av kvikkleireområder må deler av buffersonen ligge innenfor området.

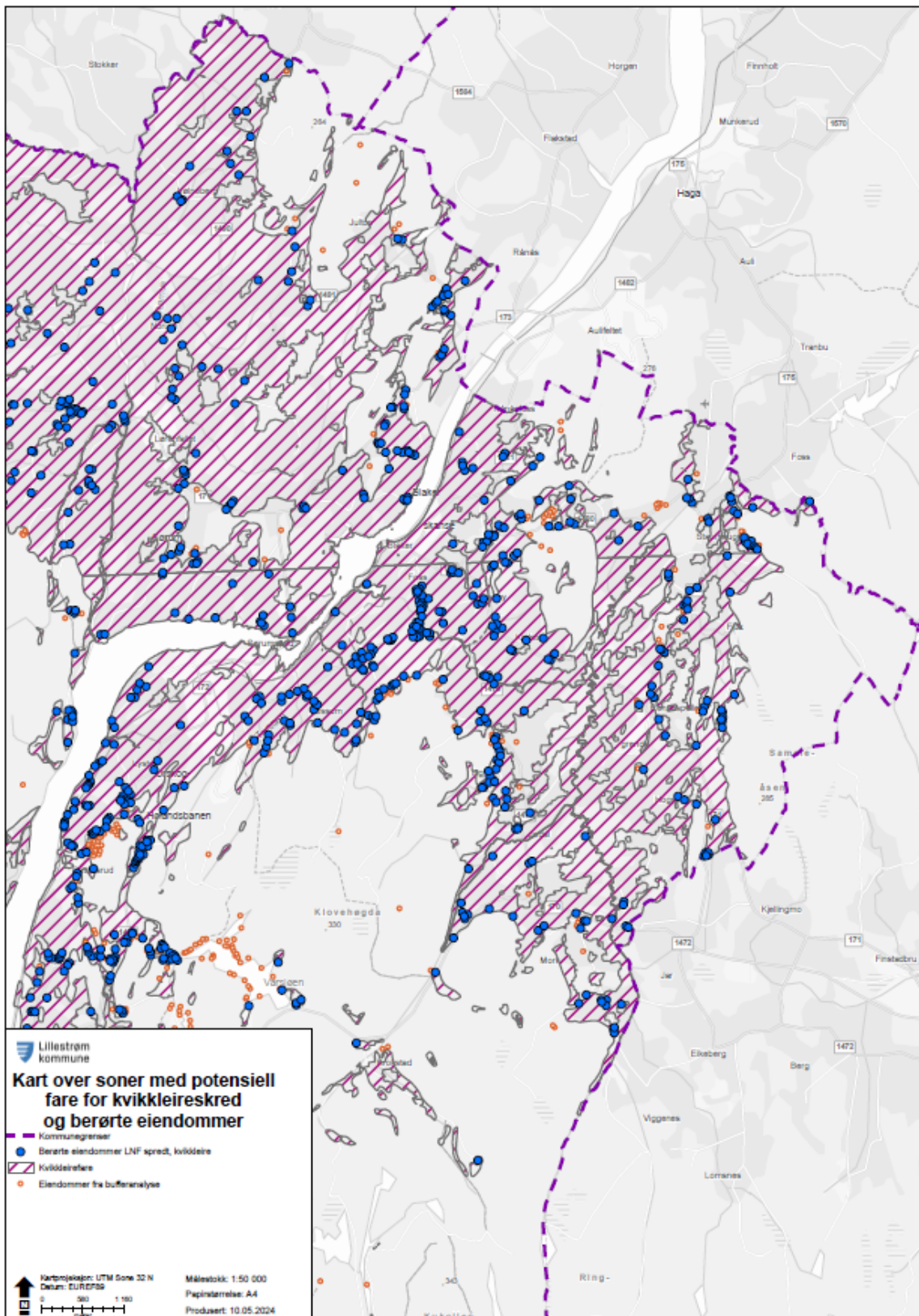
Antall treff

1315 bo- og fritidsboliger er berørt av kvikkleireområder. Kart fra analysen vises i

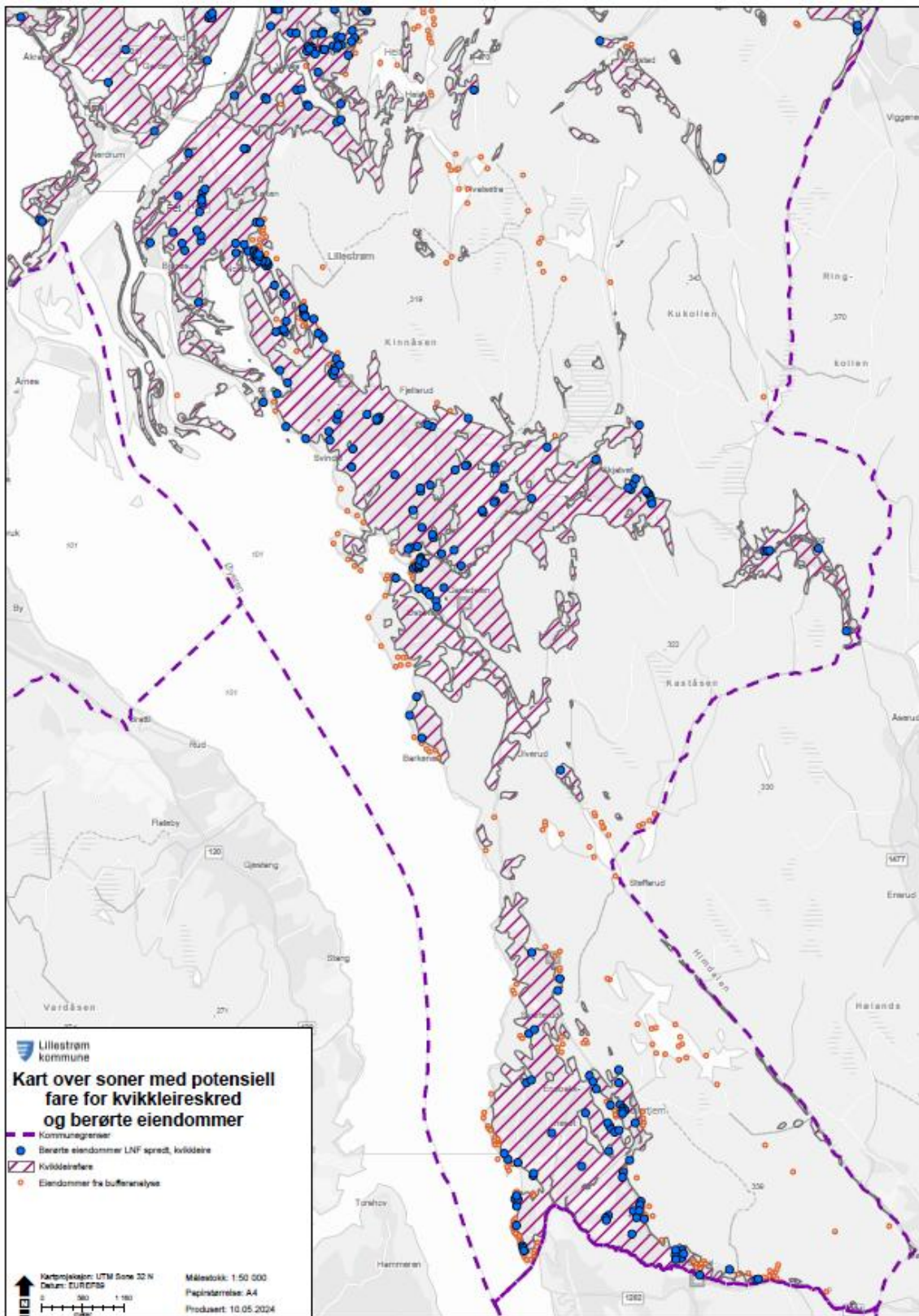
figur 3, figur 4 og figur 5. Berørte eiendommer er markert med blå sirkler.



Figur 3: Kart over soner med potensiell fare for kvikkleireskred og berørte eiendommer – Lillestrøm kommune vest



Figur 4: Kart over soner med potensiell fare for kvikkleireskred og berørte eiendommer – Lillestrøm kommune øst



Figur 5: Kart over soner med potensiell fare for kvikkleireskred og berørte eiendommer - Lillestrøm kommune sør

Samlet belastning og områdevis vurdering

Store deler av Lillestrøm kommune ligger under marin grense (ca. 200 moh.), og i disse områdene er det leiravsetninger med risiko for utglidninger og skred. Dette er nærmere beskrevet i kommuneplanens arealdel dokument 4. Risiko og sårbarhetsanalyse for kommuneplanens arealdel 2023-2035 kapittel 7 om kvikkleireskred.

GIS-analysen viser at boligene med deres buffersoner generelt ligger med god spredning i hele kommunen. Formålsendringen medfører ikke økt fare for skred eller at nye bo- eller fritidsboliger bygges i skredutsatt områder. Det er ikke funnet behov for områdevis vurdering for tema skred. Dette begrunnes med at kunnskapen som kartleggingen bygger på er lik for hele kommunen. Enkelttiltak vil kreve konkrete vurderinger av skredfare, uavhengig av om det er flere hus i nærheten, eller om huset ligger for seg selv. Hvorvidt et tiltak påvirker geoteknisk stabilitet må vurderes av geotekniker i hvert enkelt tilfelle, og NVE veileder 1/2019: Sikkerhet mot kvikkleireskred må følges.

Som følge av mulig formålsendring, er ras og skred uønskede hendelser som er vurdert relevante gitt nye risiko- og sårbarhetsforhold. Tabell 3 viser vurdering av risiko- og sårbarhet som følge av formålsendring.

Tabell 3: Ras og skred – risiko og sårbarhet

Hendelse /Situasjon	Årsaker, eksisterende barrierer og sårbarhetsvurdering	Konsekvensvurdering og konsekvenstyper Liv og helse/ Ytre miljø/ Materielle verdier	S	K	Risiko	Kommentar / Tiltak
3. Ras og skred	Økt belastning i områder som er ras- og skredutsatt.	Liv og helse Ytre miljø Materielle verdier	1	3	3	Arealendring kan medføre en økt risiko for ras og skred. Enkelttiltak krever konkrete vurderinger av geotekniker.

Vurdering

Hensynet til skred ivaretas gjennom pbl § 28-1 og gjeldende TEK og SAK. Kommuneplanens arealdel har tatt inn hensynssone skred, § 8-1.8, jf. temakart og bestemmelse § 6-1.3.

Hensynet til skred er videre sikret gjennom generelle bestemmelser § 1-10. Geotekniske

undersøkelser. Bestemmelsen gjelder alle tiltak i NVEs aktsomhetsområder, også utenfor kartlagte faresoneområder. Siden hensynet til skred er ivaretatt gjennom temakart, bestemmelser og lovverk anbefales ingen arealjusteringer for LNF spredt bebyggelse.

Konklusjon

	Ikke behov for justering av arealformål da arealendring ikke medfører ny fare. Hensynet ivaretas gjennom hensynssone med bestemmelser og gjennom lovverk. Kommuneplanbestemmelsen § 1-10 stiller krav til dokumentasjon av sikkerhet ved tiltak under marin grense.
--	---

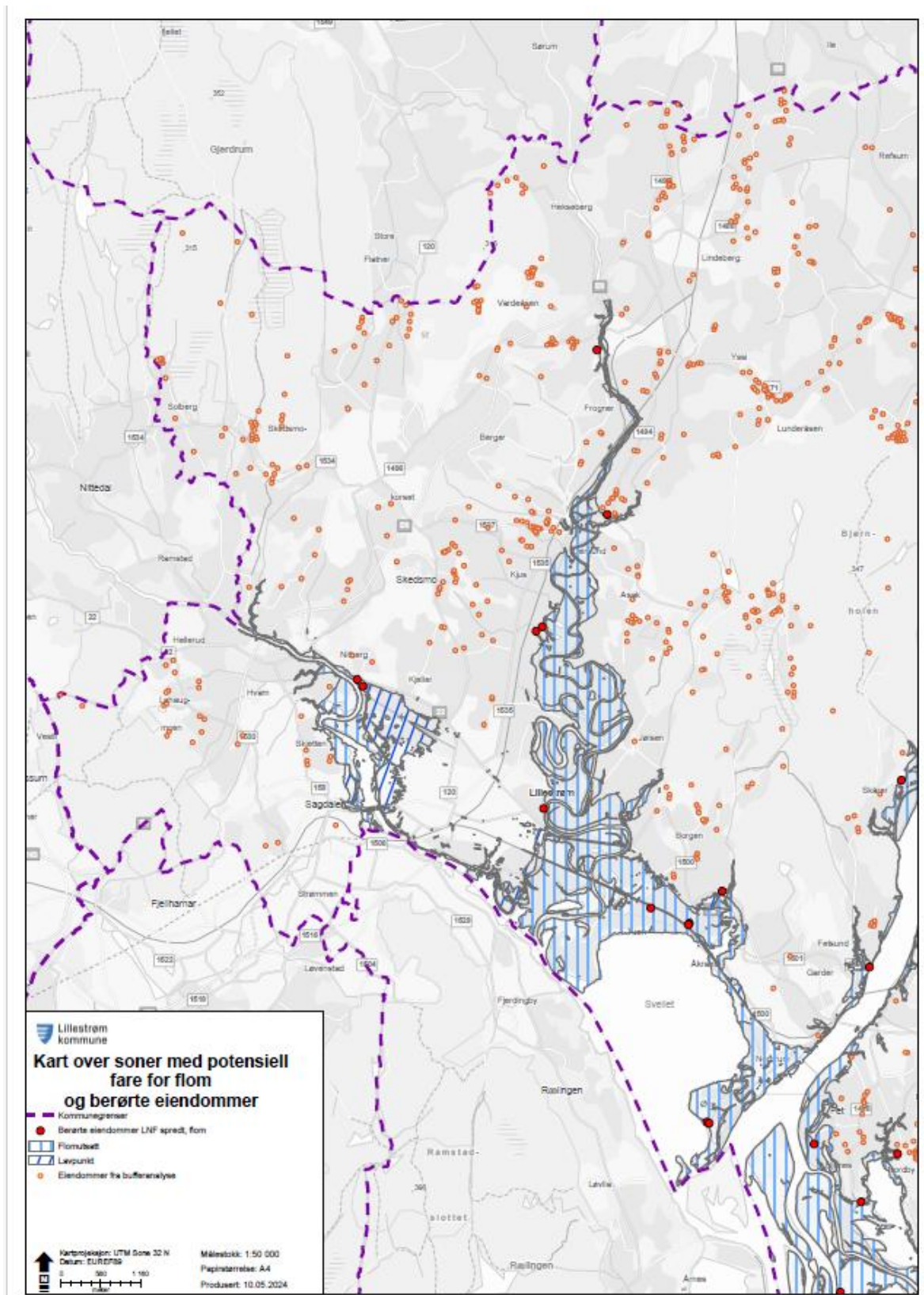
4.5 Flom

Metode

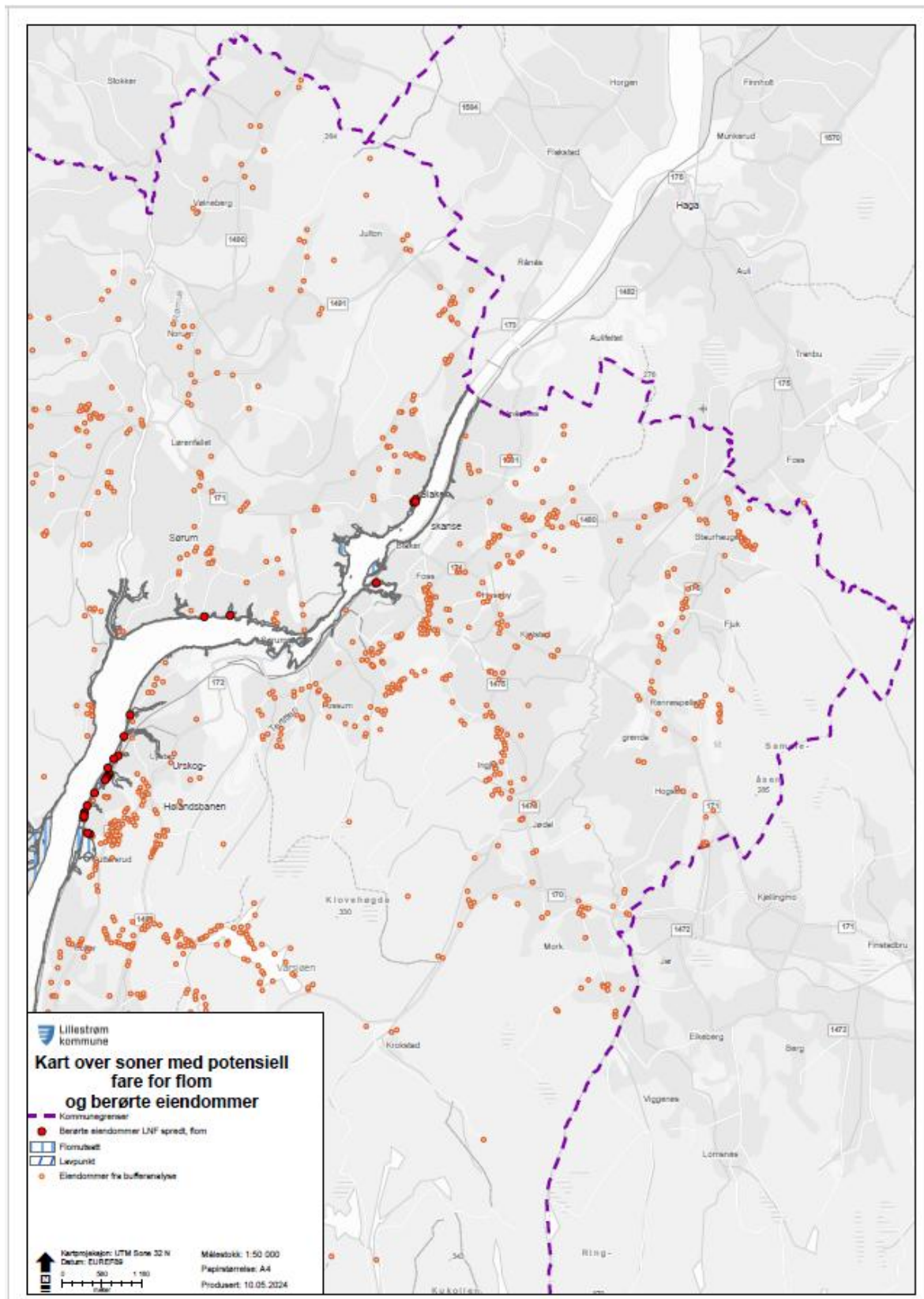
Det er gjennomført GIS-analyse hvor buffersoner vurderes mot områder med potensiell fare for flom. I analysen er det sett på flomutsatte områder gitt av NVEs flomsonekart for 200-års flom, lavpunkt, elv og vann. Analysen gir informasjon om hvilke områder som kan være utsatt for flom. For at en eiendom med buffersoner skal defineres som berørt av potensiell fare for flom må deler av buffersonen ligge innenfor området.

Antall treff

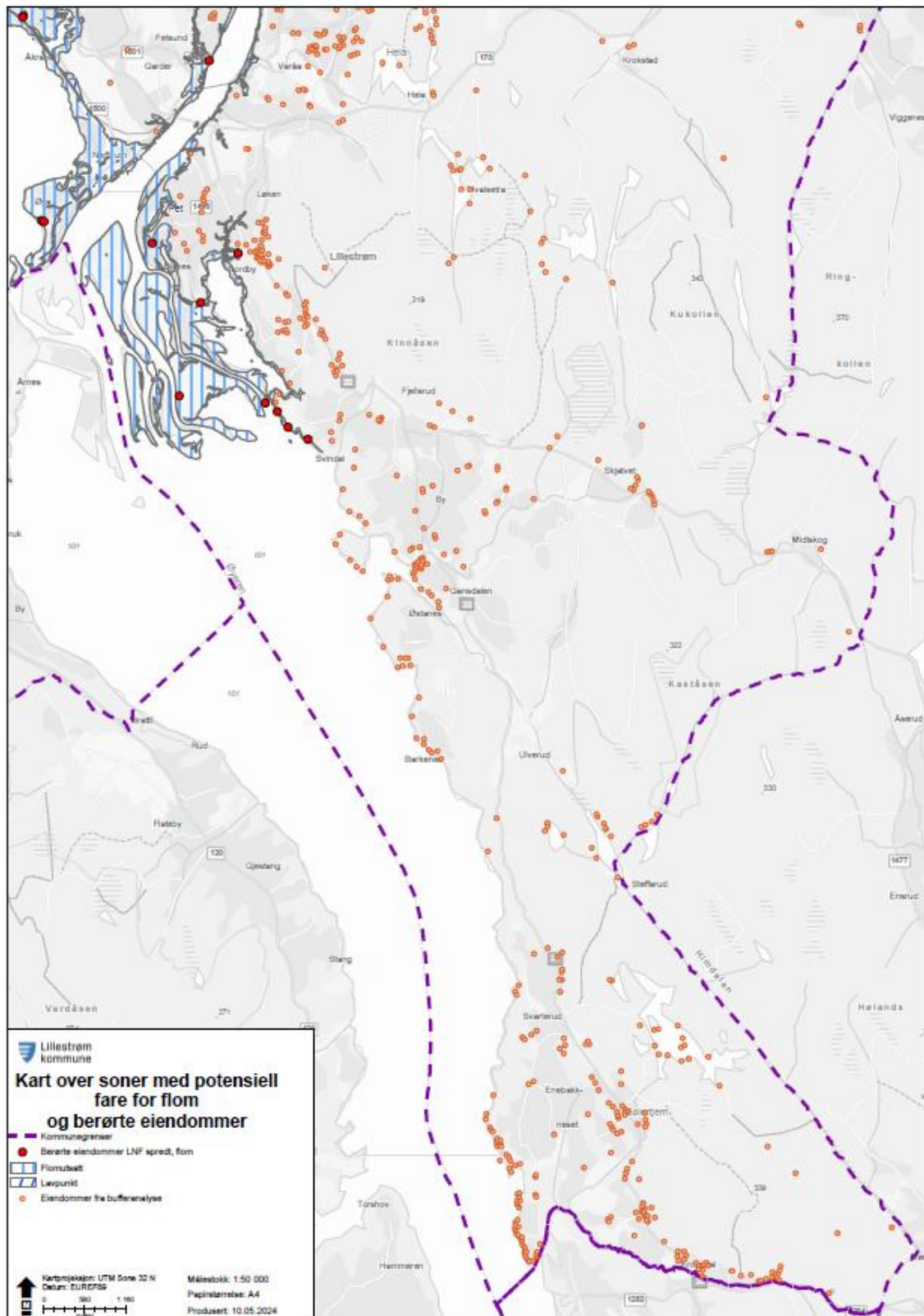
47 bo- og fritidsboliger er berørt av soner med potensiell fare for flom. Kart fra analysen vises i figur 6, figur 7 og figur 8. Berørte eiendommer er markert med røde sirkler.



Figur 6: Kart over soner med potensiell fare for flom og berørte eiendommer – Lillestrøm kommune vest



Figur 7: Kart over soner med potensiell fare for flom og berørte eiendommer – Lillestrøm kommune øst




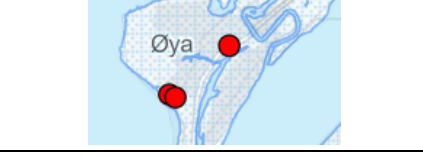
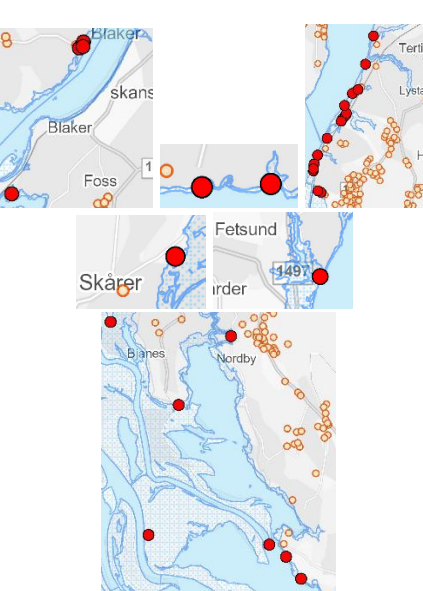


Figur 8: Kart over soner med potensiell fare for flom og berørte eiendommer – Lillestrøm kommune sør

Samlet belastning og områdevis vurdering

Glomma, Nitelva og Leira er tre vassdrag som påvirker flomsituasjonen i Lillestrøm kommune. Snøsmelting og nedbør er de vanligste årsakene til flom, og det forventes mer ekstremvær og flom i årene som kommer. Flom i hovedvassdrag og i mindre vassdrag er nærmere beskrevet i kommuneplanens arealdel dokument 4. Risiko og sårbarhetsanalyse for kommuneplanens arealdel 2023-2035 i kapittel 5 og 6. NVEs faresonekart for flom, som er brukt i analysen, viser oversvømt areal ved et gjentaksintervall for 200-års flom. 47 eiendommer har en buffersone som ligger innenfor dette området.

Tabell 4: Utsnitt av flomutsatte eiendommer fra analysen

Flomutsatte områder	GIS-analyse
	<p>Det er to eiendommer har buffersoner som berøres av Nitelva med tilhørende sone for 200-års flom.</p>
	<p>Det er fem eiendommer som berøres av 200-årsflomsone til Leira fra Frogner i nord mot Sørumsneset i vest.</p>
	<p>Det er fire eiendommer som berøres av 200-års flomsone nord for den mindre variable innsjøen Svellet².</p>
	<p>Mellom innsjøene Svellet og Øyeren på Øya og Nerdrum berøres tre eiendommer med deres buffersoner av Svellet og 200-års flomsone.</p>
	<p>Flere eiendommer har buffersoner som berøres av både Glomma og 200-års flomsone. Flere eiendommer med buffersoner ligger også i nærhet til Glomma, men berøres kun av sone for 200-års flom.</p>

² Svellet dannes av Nitelva og Leira, som løper sammen.

GIS-analysen viser at boligene med deres buffersoner generelt har god spredning, men at det er flere eiendommer som berøres av fare for flom langs Glomma ved Fetsund. Analysen viser også at større områder dekkes av flom ved en 200-års flom. Dette gjelder særlig områder ved Leira, nord for Svullet og Øya/Nerdrum.

Analyseområdet for flomsonen strekker seg til Svindal, som vist i figur 8. Sør for Svindal vil derfor ikke GIS-analysen bli komplett. Det bør derfor gjøres nærmere vurderinger for eiendommer som faller utenfor analysen. Det vises til delkapittel 4.7 med tilhørende analyse over vassdragsnære arealer og berørte eiendommer. Analysen gir supplerende informasjon om temaet. Bygninger innenfor 100-metersbeltet langs Øyern blir uansett ikke foreslått til LNF-spredt bebyggelse.

De eksisterende bebygde fritids- og boligeiendommene vurderes til å ikke gi økt samlet belastning på området, da muligheten for videre utbygging er begrenset. Endring av formål vil derfor ikke medføre økt fare for flom eller at nye enheter bygges i flomutsatte områder. Tabell 5 viser vurdering av risiko- og sårbarhet som følge av formålsendring.

Tabell 5: Flom – risiko og sårbarhet

Hendelse /Situasjon	Årsaker, eksisterende barrierer og sårbarhetsvurdering	Konsekvensvurdering og konsekvenstyper Liv og helse/ Ytre miljø/ Materielle verdier	S	K	Risiko	Kommentar / Tiltak
2. Flom	Eiendommer berørt av flomfare.	Liv og helse Materielle verdier	1	2	2	Arealendring medfører ikke flere bo- eller fritidsboenheter. Behov for tiltak må vurderes.

Vurdering

Manglende data medfører usikkerhet for områder langs Øyeren, samt for andre elver og vann. Det er behov for nærmere vurderinger av tiltak for eiendommer som berøres av denne usikkerheten. Det vises til delkapittel 4.7 med tilhørende analyse over vassdragsnære arealer og berørte eiendommer for supplerende informasjon om temaet.

Hensynet til flom ivaretas gjennom pbl § 28-1 og gjeldende Byggteknisk forskrift (TEK) og Byggesaksforskriften (SAK). Planen har tatt inn hensynssone flom, jf. temakart og bestemmelse § 8-1.9 - § 8-1.12. Hensynet til flom er videre sikret gjennom generelle bestemmelser § 1-6.3 om byggegrenser til vassdrag og § 1-20 Fare for flom. For garasjer og uthus er det krav til sikkerhet mot 20-årsflom. Siden hensynet til flom er ivaretatt gjennom temakart, bestemmelser og lovverk anbefales ingen arealjusteringer for LNF spredt bebyggelse.

Konklusjon

	Ikke behov for justering av arealformål da arealendring ikke medfører ny fare. Hensynet ivaretas gjennom hensynssone med bestemmelser og gjennom lovverk. Krav til dokumentasjon ved tiltak.
--	--

4.6 Overvann

Metode

Faglig vurdering.

Antall treff

Relevant for alle områder.

Samlet belastning og områdevis vurdering

Flere forhold påvirker hvor mye og hvor raskt infiltrasjon i bakken forekommer. Grunnen kan være mettet, frosset eller preget av leirgrunn. Infrastruktur og bygningsmasse er også kjente faktorer som forringer naturlig infiltrasjon. Overvann er nærmere beskrevet i kommuneplanens arealdel dokument 4. Risiko og sårbarhetsanalyse for kommuneplanens arealdel 2023-2035

Endring av formål kan bidra til økt samlet belastning for overvann. Eiendommene endringen gjelder for er spredt bolig- og fritidsbebyggelse, der mulighetene for ny bebyggelse er begrenset. Se omtale av tema flom. Tabell 6 viser vurdering av risiko- og sårbarhet som følge av formålsendring.

Tabell 6: Overvann - risiko og sårbarhet

Hendelse /Situasjon	Årsaker, eksisterende barrierer og sårbarhetsvurdering	Konsekvensvurdering og konsekvenstyper Liv og helse/ Ytre miljø/ Materielle verdier	S	K	Risiko	Kommentar / Tiltak
1. Ekstremvær	Økt fare for overvann som følge av endring i arealformål.	Liv og helse Materielle verdier	1	2	2	Arealendring kan medføre tiltak som, i mindre grad, vil påvirke eiendommers evne til infiltrasjon. Behov for avbøtende tiltak bør vurderes for hver enkelt eiendom/tiltak.

Vurdering

Formålsendringen medfører ikke åpning for vesentlig ny bebyggelse, og vil derfor begrense økning i mindre permeable flater. Områdene er stort sett preget av grønne flater og omliggende eiendom med relativt høy grad av infiltrasjon, i sammenligning med mer utbygde og urbane områder. Endringer som følge av formålsendring vil derfor i mindre grad påvirke eiendommens evne til infiltrasjon.

Hensynet til overvann ivaretas gjennom generelle bestemmelser for overvannshåndtering, jf. bestemmelse § 2-1.2. Det gjøres derfor ikke arealjusteringer av LNF spredt som følge av hensyn til overvann.

Konklusjon

	Ikke behov for justering av arealformål da arealendring ikke medfører ny fare. Hensynet ivaretas gjennom kommuneplanens generelle bestemmelser, retningslinjer og gjennom lovverk.
--	--

4.7 Vassdrag og vassdragsnære arealer

Metode

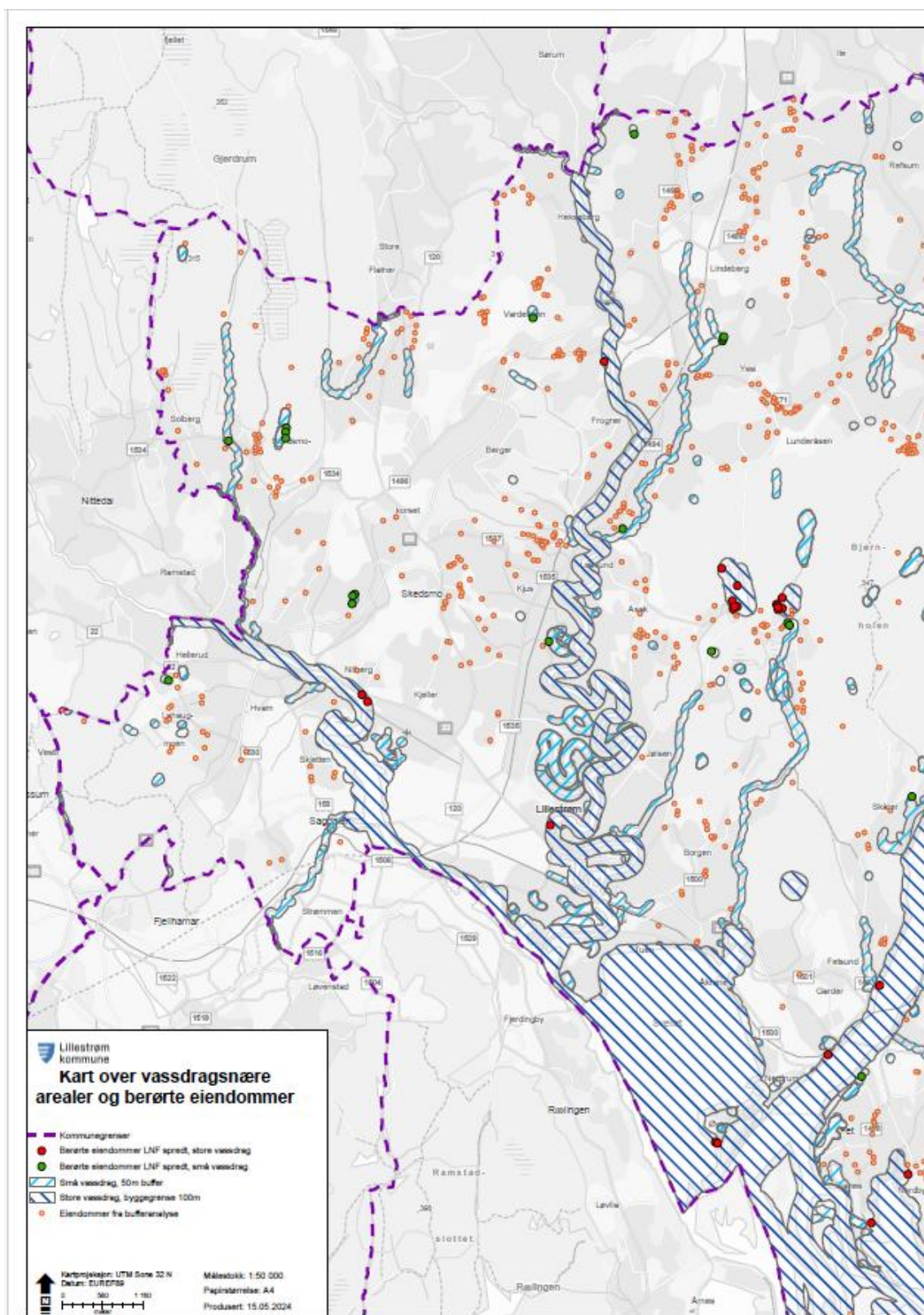
Det er gjennomført GIS-analyse for å finne omfanget eiendommer som berøres av store og små vassdrag. Buffersonene er markert med ulike farger for å vise nyansering. Store vassdrag har 100-meterbyggeforbudsone og små vassdrag har 50-metersone. Der 100-metersonen gjelder er den tegnet inn med lys grå stiplede strek langs kanten av vassdraget i kommuneplankartet. Dersom hele buffersonen ligger innenfor byggeforbudssonen til vassdraget, vil bygningen forbli LNF-formål med byggeforbud. Dersom kun deler er innenfor byggeforbudssonen, vil resterende del av buffersonen bli LNF-spredd og kan bebygges.

Kartlaget består av analyser mot to temaer, men dersom hele buffersonen ligger innenfor 100-metersbeltet mot store vassdrag, vises det ikke om buffersonen samtidig ligger innenfor 50 meters byggegrense mot små vassdrag. Dersom hele buffersonen ligger innenfor byggegrensene, bli eiendommen LNF-område. Dersom kun deler av eiendommen ligger innenfor byggegrensene, vil den bli flagget (merket med F) og eiendommen blir LNF-spredd. Byggegrensen gjelder, og det kan ikke bygges innenfor denne.

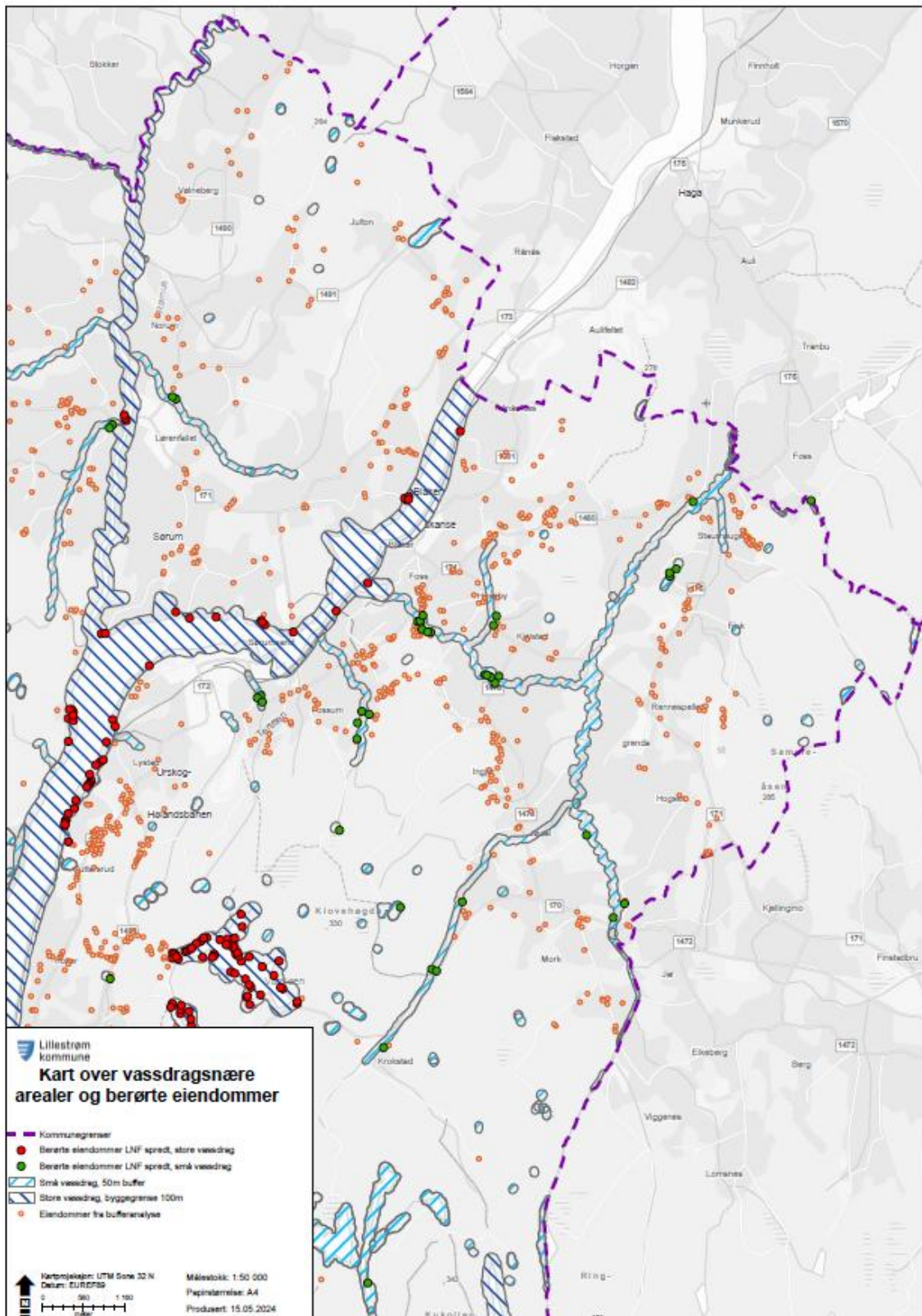
Antall treff

273 bo- og fritidsboliger er berørt av nærhet til store vassdrag, og 104 til små vassdrag. Kart fra analysen vises i figur 9, figur 10 og figur 11. Eiendommer berørt av store vassdrag er markert med røde sirkler, og små vassdrag med grønne sirkler. Store vassdrag er Leira, Nitelva, Glomma/Øyeren, Rømua, Varsjøen, Heiavannet, Tretjern, Hvaltjern, Bølertjern, Vestre Jarsjø, Stampetjern og Tientjern.

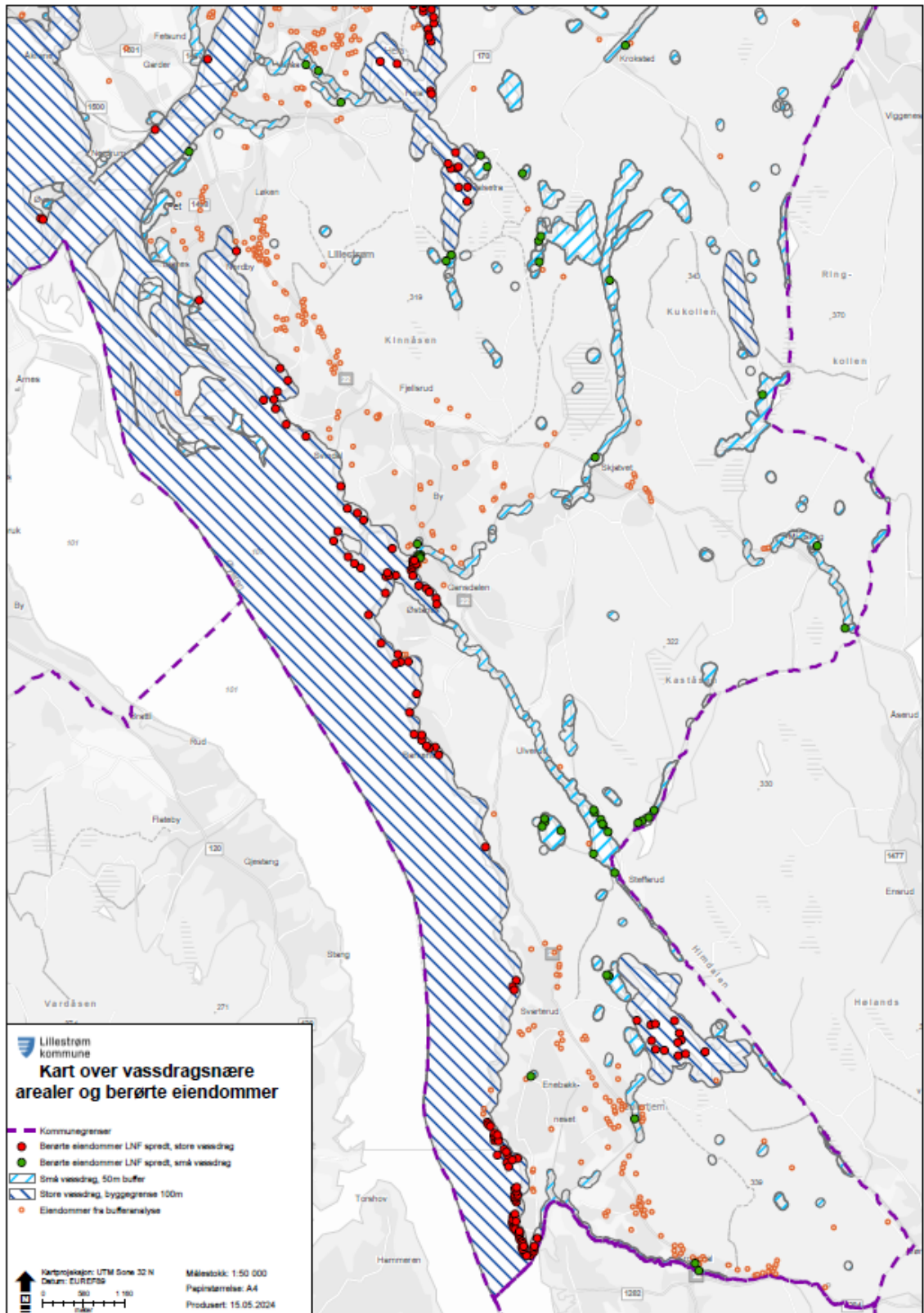
I kartene fra analysen er det få treff på mindre vassdrag. Det gis forbehold om at kartgrunnlaget er noe usikkert. Kartet FKB-vann ikke oppdatert og viser blant annet ikke alt av bekker med mer.



Figur 9: Kart over vassdragsnære arealer og berørte eiendommer – Lillestrøm kommune vest



Figur 10: Kart over vassdragsnære arealer og berørte eiendommer – Lillestrøm kommune øst



Figur 11: Kart over vassdragsnære arealer og berørte eiendommer - Lillestrøm kommune sør

Samlet belastning og områdevis vurdering

Analysen viser at det ligger flere eksisterende bo- og fritidsboliger i vassdragsnære områder spredt over hele kommunen. Fordi formålsendringer gjelder eiendommer med eksisterende bo- og fritidsboliger er det vurdert at den samlede belastningen av formålsendringen er begrenset. Det vil si at formålsendringen ikke gir økt samlet belastning.

Noen vassdrag er vurdert til å ha større verdi med hensyn til blant annet flomdemping, rekreasjon, naturverdier og landskap. I planen er disse definert som vassdrag med byggegrense 100 meter fra strandlinjen. I analysen blir disse også omtalt som store vassdrag. For alle øvrige vassdrag gjelder en byggegrense på 50 meter. For små vassdrag er det få treff i kartet, her mangler fullstendige og sikre data. Ved å ta ekstra hensyn til store vassdrag, skilles det mellom hensyn til alle vassdrag, jf. pbl. § 1-8 og de vassdrag kommunen mener det bør tas ekstra hensyn til. Tabell 7 viser treff fra bufferanalyse mot store vassdrag.

Tabell 7: Treff fra bufferanalyse mot store vassdrag

Kart over vassdragsnære arealer og berørte eiendommer	Store vassdrag	Vurdering	Kommentar / Tiltak
Lillestrøm vest	Nitelva	Områder med større verdi med hensyn til flomdemping, rekreasjon, naturverdier og landskap.	Eiendommer innenfor 100-metersone for store vassdrag anbefales ikke endret til LNF spredt bebyggelse.
Lillestrøm vest	Tretjernet		
Lillestrøm vest	Stampetjernet		
Lillestrøm vest/sør	Svelle		
Lillestrøm vest/øst/sør	Glomma		
Lillestrøm øst	Rømua		
Lillestrøm øst	Frysja / Varsjøen		
Lillestrøm øst/sør	Heia / Hvalstjern		
Lillestrøm sør	Øyeren		
Lillestrøm sør	Bølertjern		

Det er flere eiendommer som ligger i nærhet til Fossåa og enkelte ligger også i nærhet til Varåa. I planen er disse elvene definert som et mindre vassdrag. Både Fossåa, Varåa og Sagelva har fått ekstra beskyttelse i bestemmelsene jf. § 1-15.2-2 Naturkvaliteter. Sagelva er ikke berørt i denne analysen. Vassdragene har spesiell betydning som leveområde for edelkreps og inngrep som enkeltvis eller i sum kan redusere disse vassdragenes verdi som leveområde for edelkreps, er ikke tillatt.

Det er ikke behov for ytterligere vurdering av uønskede hendelser under temaet vassdrag og vassdragsnære arealer, og det gjennomføres derfor ikke en risiko- og sårbarhetsanalyse på dette nivået.

Vurdering

Hensynet til vassdrag og vassdragsnære områder sikres gjennom pbl. § 1.8. I planen sikres hensyn til vassdragets økologiske funksjon, friluftsinnteresser, allmennhetens tilgang, landskap og vassdragets kapasitet for flomdemping ved at bygge- og anleggstiltak ikke er tillatt innenfor byggegrensen. Dette inkluderer terrengendringer/massemottak og snøsmottak. I planen ivaretas hensynet gjennom §1-6.3 punkt 2 og 3. Byggegrensen gjelder også for tilbygg og garasjer i områder for LNF-spredd bebyggelse. Tilbygg og garasjer med mer tillates ikke plassert i strid med byggegrensen, selv om eksisterende bebyggelse befinner seg nærmere vassdraget.

Fordi hensynet til vassdrag og vassdragsnære områder er ivaretatt gjennom kart, bestemmelser og lovverk anbefales det kun å ekskludere bebyggelse innenfor byggeforbudssonen. Det er en viss usikkerhet knyttet til datakvaliteten for mindre vassdrag. Den geografiske analysen har kanskje ikke fanget opp alle eiendommene, men bestemmelsen om 50-meters byggegrense i § 1-6.3.3 gjelder.

Konklusjon

Formålsendring kan gi små negative konsekvenser for vassdrag og vassdragsnære områder. Hensynet ivaretas gjennom generelle bestemmelser, temakart og gjennom krav til dokumentasjon ved tiltak. Eiendommer med hele buffersonen innenfor 100-meterssonen fra store vassdrag eller 50-meterssonen fra små vassdrag, blir ikke endret til LNF-spredd bebyggelse. Dette gjelder 243 av de 271 boligene og fritidsboligene ved store vassdrag, og 28 av de 104 boligene og fritidsboligene ved små vassdrag. For øvrige boliger og fritidsboliger kan de deler av buffersonen som ligger utenfor byggeforbudssonen bebygges.

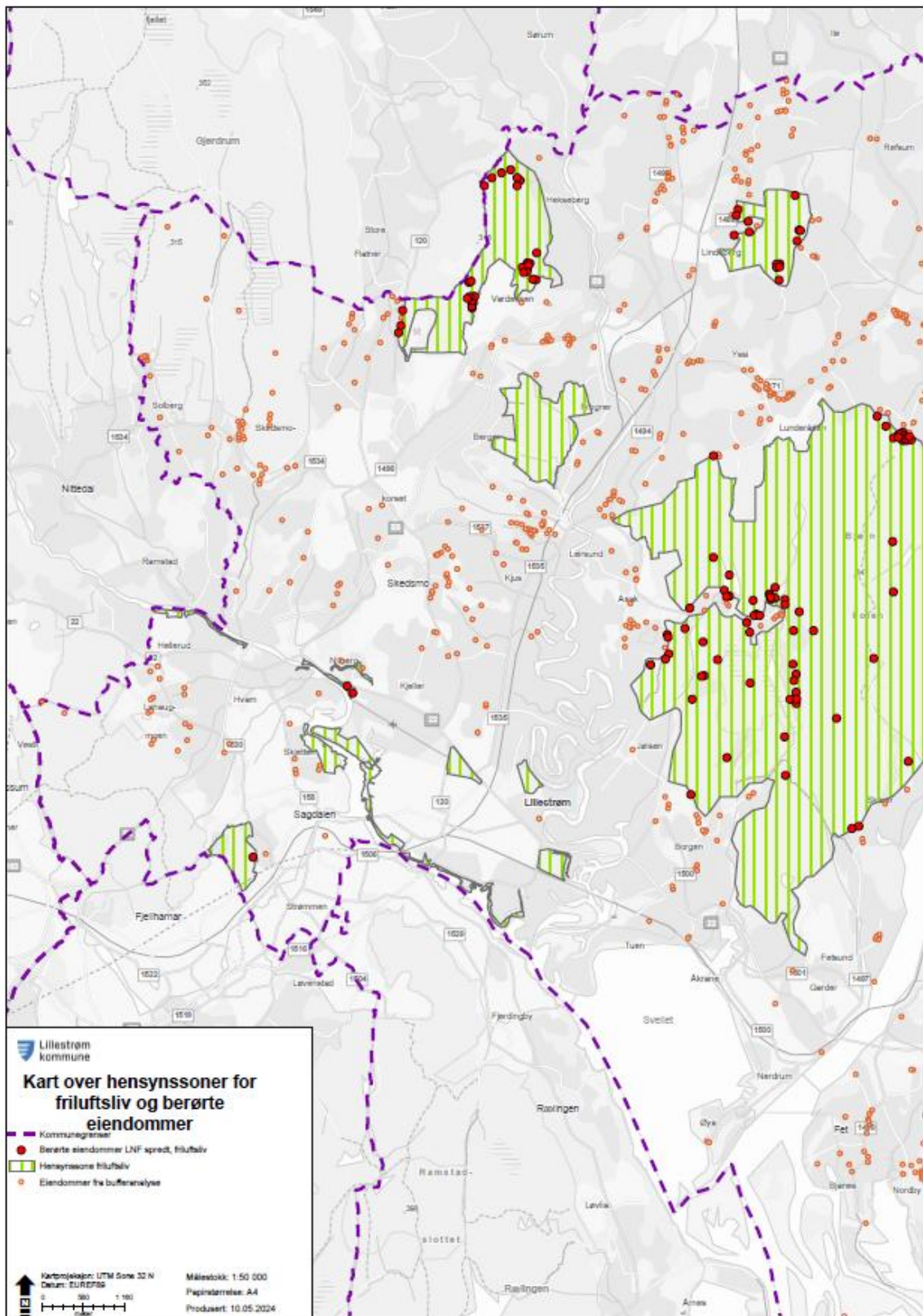
4.8 Friluftsliv og grønnstruktur

Metode

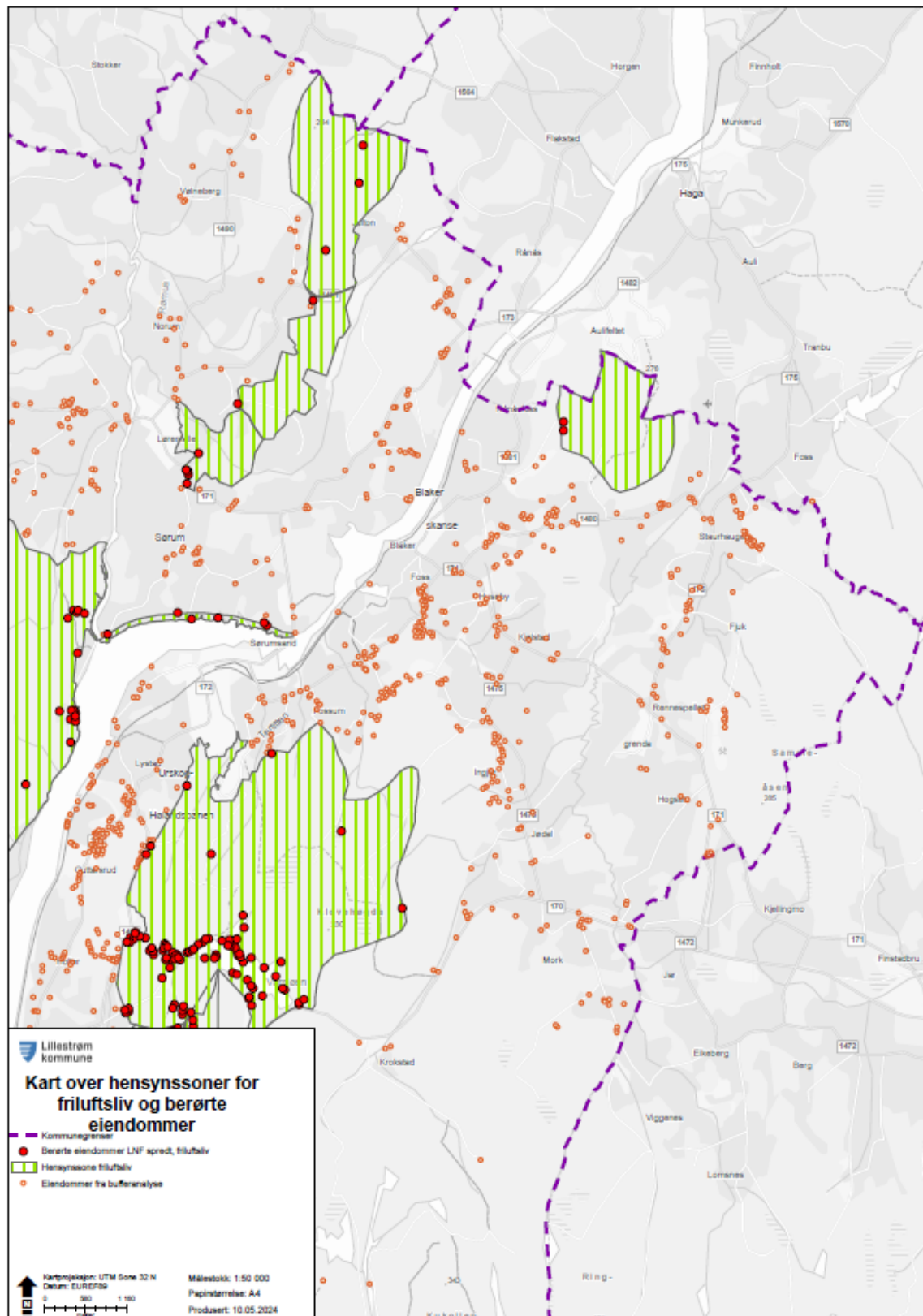
Det er gjennomført GIS-analyse hvor aktuelle buffersoner er vurdert mot hensynssone friluftsliv. Hensynssone friluftsliv bygger på kommunens kartlegging av friluftsområder. Eiendommer innenfor områder som omfattes av markaloven er båndlagt, og foreslås ikke til LNF-spredd bebyggelse. Eiendommer med buffersoner som delvis er berørt blir flagget (merket med F), og eiendommen blir LNF-spredd.

Antall treff

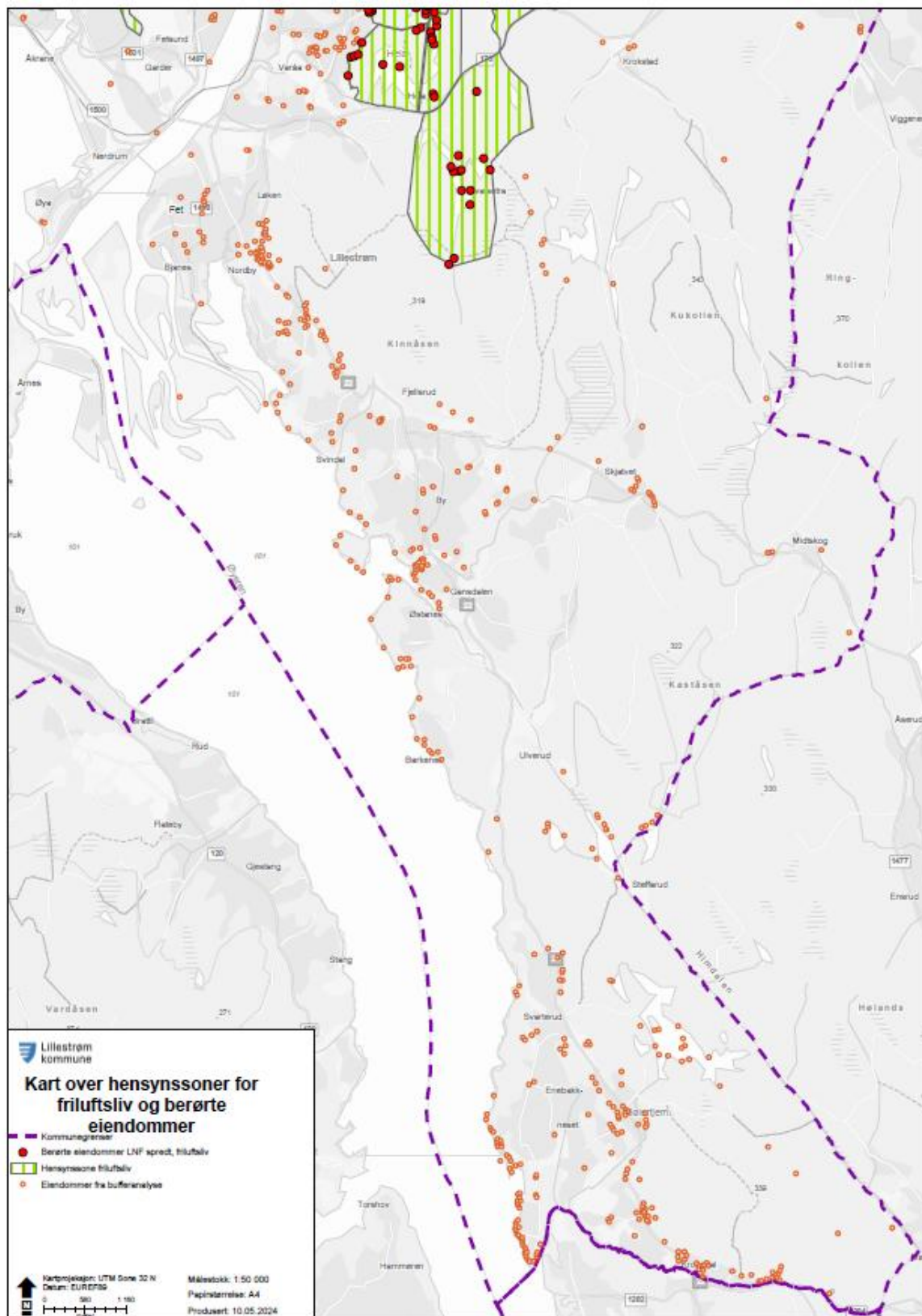
272 bo- og fritidsboliger er helt eller berørt av hensynssone friluftsliv. Kart fra analysen vises i figur 12, figur 13 og figur 14. Berørte eiendommer er markert med røde sirkler.



Figur 12: Kart over hensynssoner for friluftsliv og berørte eiendommer – Lillestrøm kommune vest



Figur 13: Kart over hensynssoner for friluftsliv og berørte eiendommer – Lillestrøm kommune øst

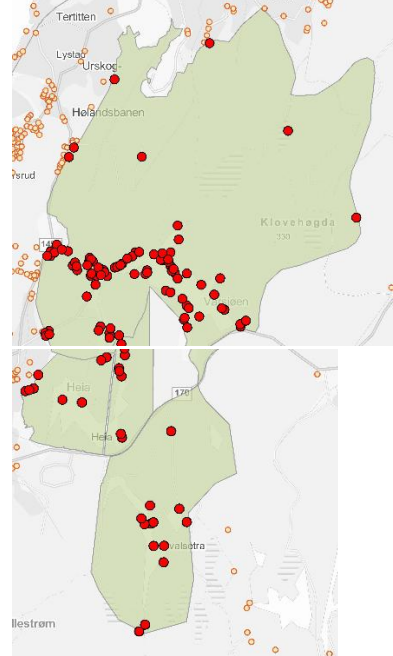
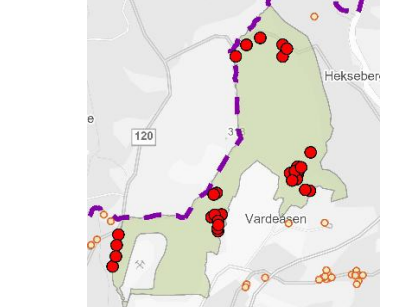
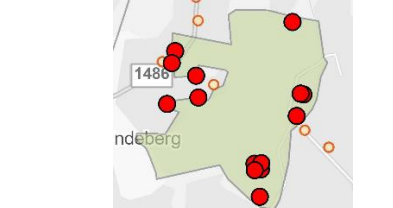


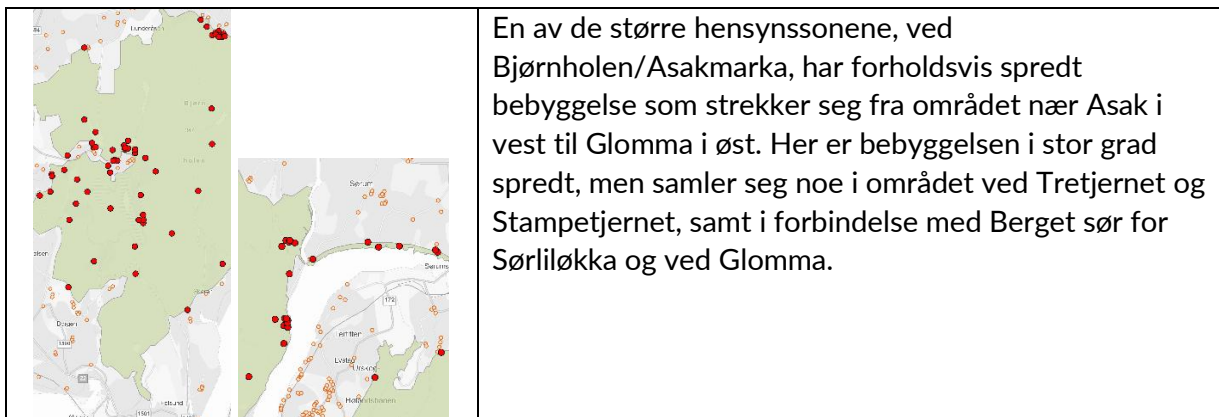
Figur 14: Kart over hensynssoner for friluftsliv og berørte eiendommer – Lillestrøm kommune sør

Samlet belastning og områdevis vurdering

Det er konsentrasjoner av bo- og fritidsboliger innenfor flere av hensynssonene for friluftsliv. Tabell 8 viser at samlingen forekommer områdevis, og endring i formål kan derfor medføre noe større belastning for enkelte friluftsområder.

Tabell 8: Berørte eiendommer basert på bufferanalyse – hensynssone friluftsliv

Hensynssone	GIS-analyse
	<p>For hensynssonene nær Varsjøen, Heia og Hvalsetra samles bebyggelsen i stor grad rundt vannene.</p>
	<p>Flere bo- og fritidsboliger klynger seg sammen ved hensynssonen ved Heksebergfjellet.</p>
	<p>Ved hensynssonen for området ved Vilbergfjellet er flere bo- og fritidsboliger berørt av hensynet. Flere eiendommer ligger også helt innenfor hensynssonen.</p>



Det er ikke behov for ytterligere vurdering av uønskede hendelser under temaet friluftsliv og grønnstruktur. Det gjennomføres derfor ikke en risiko- og sårbarhetsanalyse på dette nivået.

Vurdering

GIS-analysen viser at flere bo- og fritidsboliger ligger i randsonen og helt innenfor friluftsområder. Hensynssonene nær Varsjøen, Heia og Hvalsetra ved Heia peker seg ut som delområder med forholdsvis mange eksisterende bo- og fritidsboliger samlet på mindre områder. Det samme gjelder for enkelte områder ved Heksebergfjellet og Bjørnholen.

Analysen som er gjennomført i GIS er grovmasket. Dette vil si at det er flere forhold som ikke vises i kartet. Eksempler på forhold som har betydning for vurdering er passasjer, sammenhengende grønnstruktur, allmenn tilgjengelighet til nærturområder, friluftsområder, vassdrag, stier, løyper med mer. Analysen er overordnet, og det vil være behov for ytterligere vurderinger ved tiltak innenfor området.

Hensynssone med særlig hensyn til friluftsliv, jf. retningslinje § 8-2.1 og skal sikre at det tas tilstrekkelig hensyn til friluftsliv og grønnstruktur ved tiltak. Eksempler på bestemmelser og retningslinjer som skal sikre samme formål er:

- § 1-6.3 Byggegrense mot raviner, vassdrag, grønnstruktur og dyrket mark
- § 1-8 Estetikk
- § 1-9 Grønnstruktur, som inkluderer § 1-9.1 Generelt om grønnstruktur, § 1-9.2 Sikring av grønnstruktur og § 1-9.3 Hensyn til tilgrensende grønnstruktur.
- § 1-14.7 Forvaltning av kantsonen langs vassdrag i ulike vannforvaltningsklasser
- Kapittel IV Grønnstruktur, kapittel VI Landbruks-, natur- og friluftformål og kapittel VII Bruk og vern av sjø og vassdrag med underliggende bestemmelser og retningslinjer

Det er presisert i bestemmelsen for LNF-formål at det ved tiltak skal dokumenteres hensyn til friluftsliv.

Konklusjon

	Formålsendring kan gi negative konsekvenser for friluftsliv og grønstruktur. Hensynet ivaretas gjennom bestemmelser, hensynssone og krav til dokumentasjon ved tiltak. Ikke behov for justering av arealformål.
--	---

4.9 Naturtyper

Metode

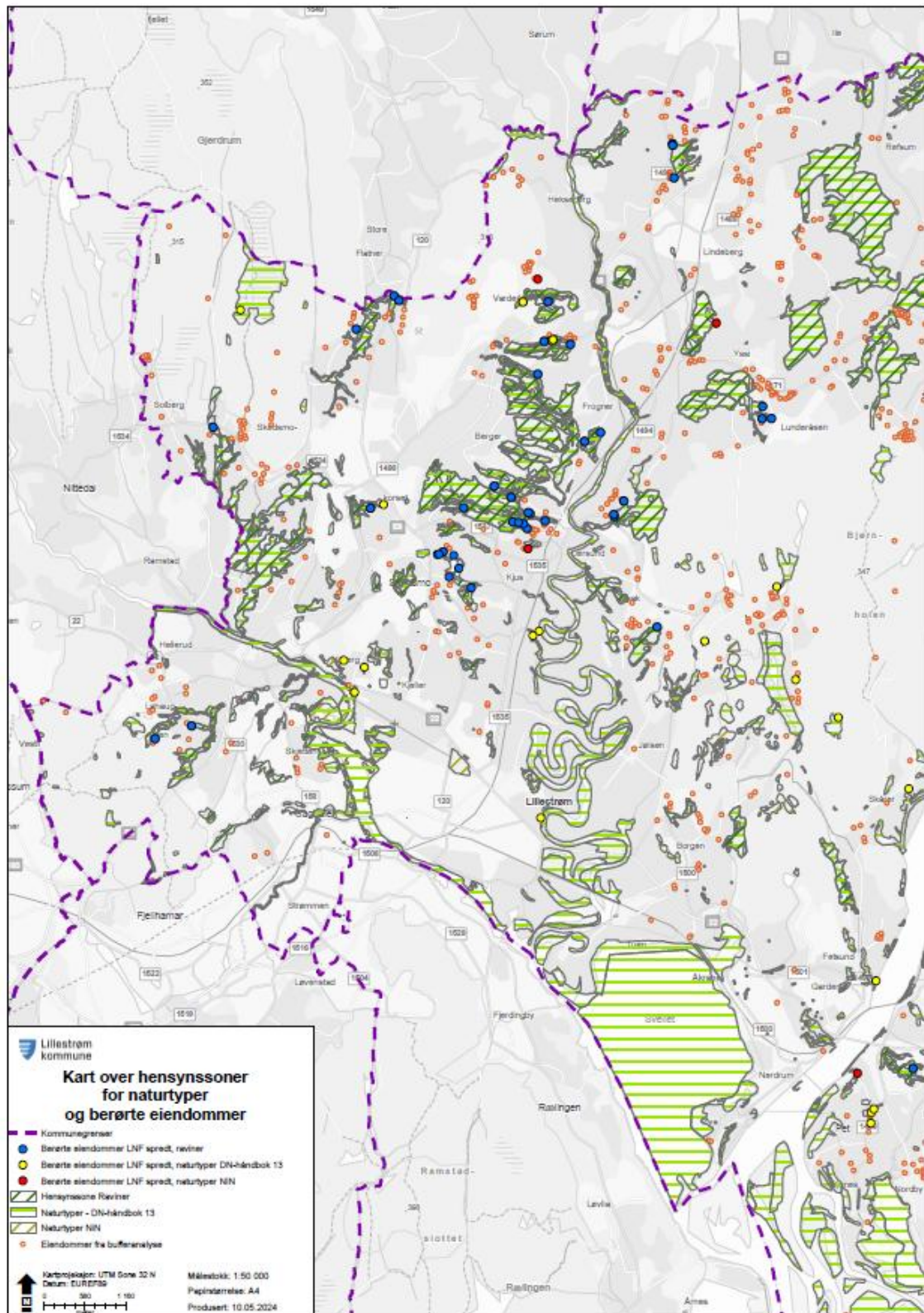
Det er gjennomført GIS-analyse hvor aktuelle buffersoner er vurdert mot hensynssoner for raviner og registreringer av naturtyper³, DN håndbok 13 og Miljødirektoratets instruks (NiN/MI), registrert i Miljødirektoratets naturbasekart. Buffersonene er markert med ulike farger for å vise nyansering. For at en eiendom med buffersoner skal defineres som berørt av hensynet må deler av buffersonen ligge innenfor området.

Kartlaget består av analyser mot tre temaer, og bo- og fritidsboliger vil kunne ha treff innenfor flere. I kartet vises kun treff mot ett av analyselagene. For å se om bo- og fritidsboliger berøres av flere temaer vises det til vedlegg 1.

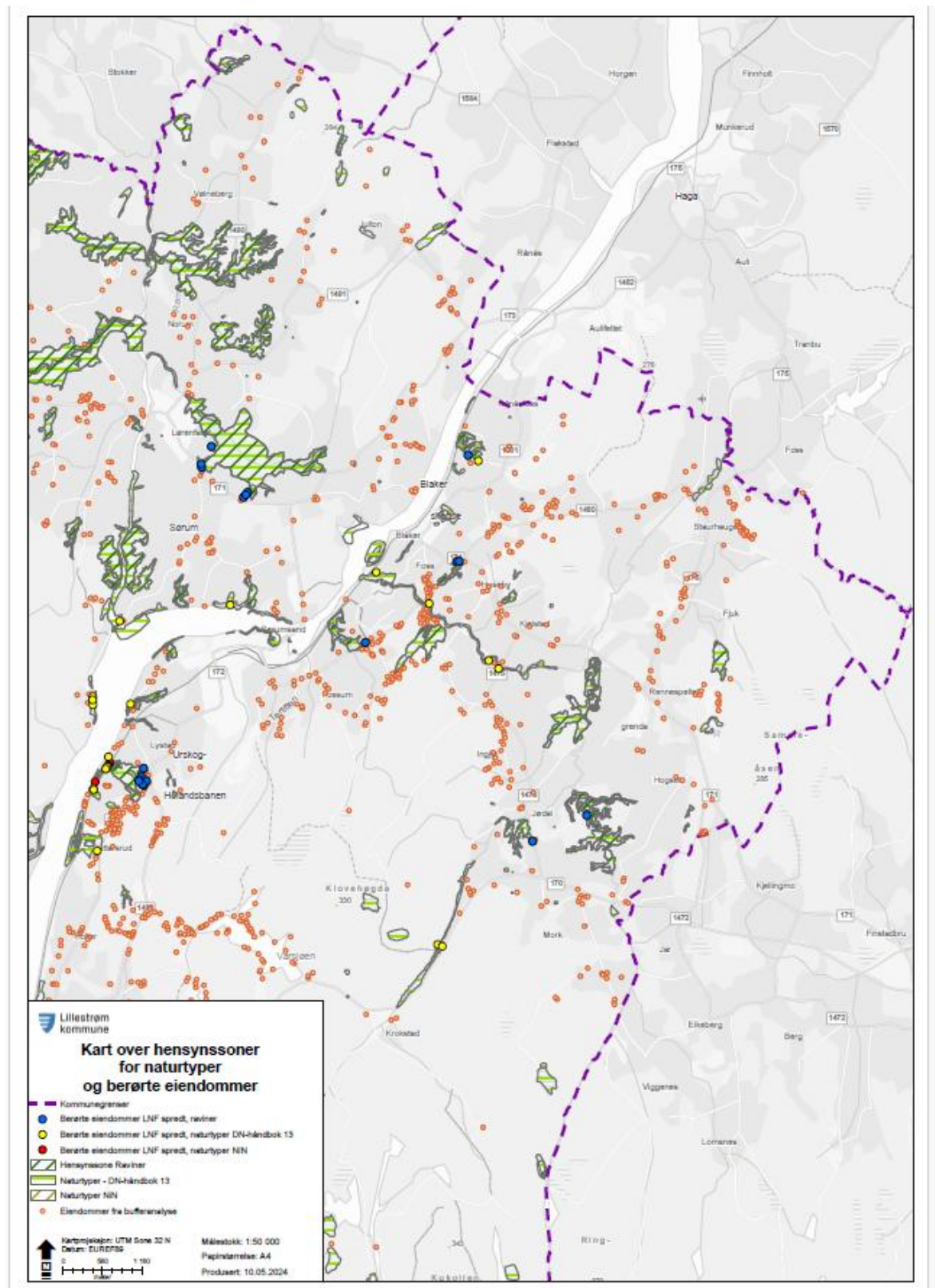
Antall treff

50 bo- og fritidsboliger er berørt av raviner, 117 bo- og fritidsboliger er berørt av naturtyper etter DN-håndbok 13 og 21 bo- og fritidsboliger er berørt av naturtyper etter NiN/MI. Kart fra analysen vises i figur 15, figur 16 og figur 17. Eiendommer berørt av raviner er markert med blå sirkler, naturtyper etter DN-håndbok 13 med gule sirkler og naturtyper etter NiN/MI med røde sirkler.

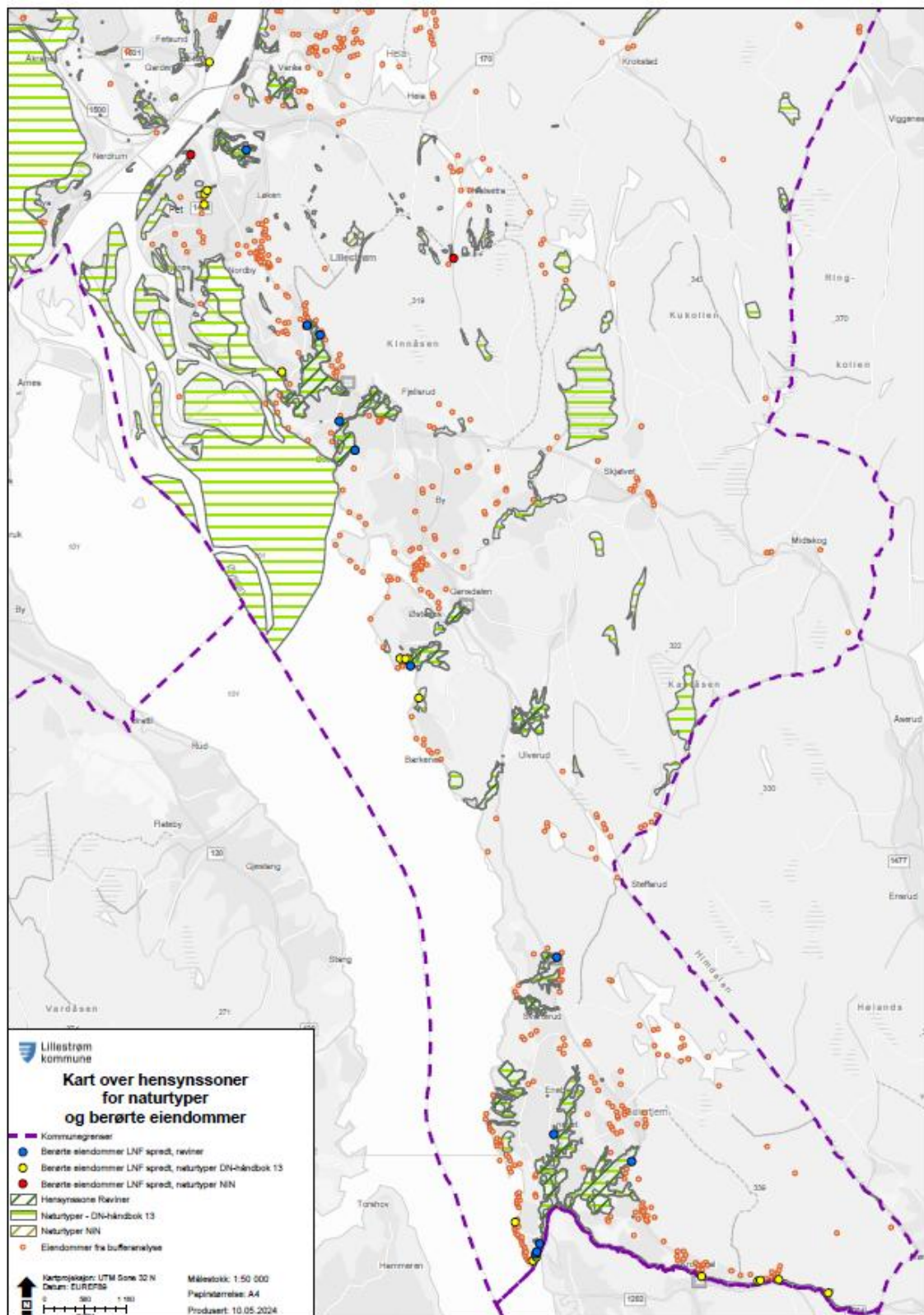
³ Kartene som er brukt for å fange opp naturtyper i analysen fanger ikke opp alle naturtyper. Det kan derfor være naturtyper utenfor disse områdene.



Figur 15: Kart over hensynssoner for naturtyper og berørte eiendommer (raviner, naturtyper DN 13, NiN/MI) – Lillestrøm kommune vest



Figur 16: Kart over hensynssoner for naturtyper og berørte eiendommer (raviner, naturtyper DN 13, NiN/MI) - Lillestrøm kommune øst



Figur 17: Kart over hensynssoner for naturtyper og berørte eiendommer (ravnir, naturtyper DN 13, NiN/MI) - Lillestrøm kommune sør

Samlet belastning og områdevis vurdering

Analysen viser at det ligger flere eksisterende bo- og fritidsboliger som enten berører eller ligger i hensynssoner for naturverdier spredt over hele kommunen. Fordi formålsendringer gjelder eiendommer med eksisterende bo- og fritidsboliger er det vurdert at den samlede belastningen av formålsendringen er begrenset for eiendommer som berøres av kartlagte naturtyper etter DN-håndbok 13 og NiN/MI. Det vil si at formålsendringen ikke gir økt samlet belastning for disse områdene. Dette gjelder derimot ikke eiendommer som ligger i nærhet av eller i raviner.

Det er ikke behov for ytterligere vurdering av uønskede hendelser under temaet naturverdier, og det gjennomføres derfor ikke en risiko- og sårbarhetsanalyse på dette nivået.

DN-håndbok 13

Datasettet viser naturtypelokaliteter på land og i ferskvann, kartlagt etter DN-håndbok 13. Det vil si at den enkelte lokalitet er registrert med en naturtype, som er beskrevet i DN-håndbok 13. Naturtypene er enten vurdert som svært viktige (A), viktige (B) og lokalt viktige (C) for biologisk mangfold. I kartet fra analysen vises alle kartlagte områder med grønn skravur og berørte eiendommer med gule sirkler. Analysen viser at det er 117 eiendommer som er registrert innenfor slike områder. Tabell 9 viser berørte naturtyper. Fossåa er spesielt nevnt i bestemmelsen som nevnt under delkapittel 4.7 Vassdrag og vassdragsnære arealer og jf. planens bestemmelse § 1-15.2-2 Naturkvaliteter.

Tabell 9: Treff fra bufferanalyse mot kartlagte naturtyper etter DN-håndbok 13

Områdenavn	Naturtyper	Vurdering	Kommentar / Tiltak
Høgsmåsan	Intakt lavlandsmyr i innlandet	Svært viktig	Nye byggetiltak skal ikke komme i konflikt med naturverdier jf. bestemmelse § 6-1.4.5 i kommuneplanen.
Nitelva	Viktig bakkedrag	Svært viktig	
Holvevja	Evjer, bukter og viker	Svært viktig	
Fossåa	Viktig bekkedrag	Svært viktig	
Rømua, evje	Evjer, bukter og viker	Svært viktig	
Kvennenga II	Naturbeitemark	Viktig	
Huseby gård	Parklandskap	Viktig	
Vestre Nitteberg	Dam	Viktig	
Tomtestilla	Kroksjøer, flomdammer og meandrerende elveparti	Viktig	
Nygård N	Viktig bekkedrag	Viktig	
Farshatten	Gammel lavlandsblandingsskog	Viktig	
Fet kirke	Store gamle trær	Viktig	

Nitteberg ravine ⁴	Ravinedal	Viktig
Krokstadåa	Viktig bekke­drag	Viktig
Bingen	Naturbeitemark	Viktig
Søhammeren	Gammel boreal lauvskog	Viktig
Enderud Sør	Naturbeitemark	Viktig
Lindjulsvika	Rik blandings­skog i lavlandet	Viktig
Logn Vest I, Logn Vest II	Rik edellauvskog	Viktig
Hunes	Slåttemark	Viktig
Teigsåa	Viktig bekke­drag	Viktig
Steinerud	Kalkskog	Lokalt viktig
Ballerud / Ballerud I, Ballerud II & Ballerud III	Dam / Store gamle trær	Lokalt viktig
Rakkemåsan	Intakt lavlandsmyr i innlandet	Lokalt viktig
Skårersand II	Viktig bekke­drag	Lokalt viktig
Åas utløp	Kroksjøer, flomdammer og meandrerende elveparti	Lokalt viktig
Østbytangen	Evjer, bukter og viker	Lokalt viktig
Lystad	Evjer, bukter og viker	Lokalt viktig
Smedsrud Vest II	Naturbeitemark	Lokalt viktig
Kvernhammer I	Naturbeitemark	Lokalt viktig
Kvernhammer II	Store gamle trær	Svært viktig

NiN/MI

Miljødirektoratet kartlegger natur etter systemet Natur i Norge (NiN), som både foregår i og utenfor verneområder. Kartlegging av naturtyper på land, utenfor verneområder, foregår etter Miljødirektoratets instruks (NiN/MI). I kartet fra analysen vises alle kartlagte områder med lilla skravur og berørte eiendommer med røde sirkler. Det er 21 eiendommer som berøres av områder som er kartlagt. Dette er i hovedsak områder med skogsmark med enten høgstaudeskog, svak bærlyng-lågurtskog, lågurtskog, svak lågurtskog og/eller blåbærskog. Andre typer er flomskogsmarker på finmateriale, åpen flomfastmark på silt og leire, eller plener, parker og liknende. Noen naturtypelokaliteter kan være spesielt verdifulle fordi de f.eks. er truet eller levested for truede arter. For tiltak bør derfor slike hensyn vurderes. Nye byggetiltak skal ikke komme i konflikt med naturverdier jf. bestemmelse § 6-1.4.5 i kommuneplanen.

⁴ Eiendommen ligger innenfor en ravinedal i Miljødirektoratets karttjeneste naturbase. I oppdatert kartgrunnlag for Lillestrøm kommune er denne ravinen tegnet om, og eiendommen faller derfor utenfor hensynssone for ravine. Opptegningen av ravinen samsvarer med opptegningen av 16-R02 Nitteberg ravine som ble utført gjennom kartlegging av raviner i tidligere Sørum kommune (Norconsult, 2018). Eiendommen skal derfor ikke ekskluderes fra endring av arealformål.

Raviner

I Lillestrøm kommune finnes naturtypen raviner i marin leire, som er en trua og rødlistet naturtype med mange og store verdier. Raviner har både geologisk- og landskapshistorisk verdi, og er i mange sammenhenger sammenliknet med regnskoger i forhold til sin betydning for biologisk mangfold. Samtidig leverer de naturlige løsninger for klimatilpasning, gjennom sin evne til å lede, fordrøye og ta opp overvann.

Analysen viser at 50 eiendommer berøres av hensynet for raviner. Eiendommene er markert med rosa sirkler i kartet med god spredning. Derimot er det enkelte områder der eiendommene ligger tettere innenfor samme hensynssone, ved formålsendring kan disse bli mer belastet.

Vurdering

Ved tiltak må det tas hensyn til naturverdier. Der bo- og fritidsbebyggelse ligger i naturområder, vil det ved alle tiltak være nødvendig å ta tilstrekkelig hensyn. Dette er hjemlet i planen gjennom hensynssone for raviner jf. § 8-2.3, bestemmelse § 1-6.3 som angir byggegrenser mot raviner, § 1-15.1 landskapskvaliteter som f.eks. raviner og § 1-15.2.1 og 1-15.2.2, kartlegging av naturkvaliteter og naturkvaliteter.

Fordi hensynet til naturtyper er ivaretatt gjennom bestemmelser, retningslinjer og lovverk gjøres det ingen arealjusteringer for LNF spredt bebyggelse for eiendommer som berører disse områdene. I bestemmelse for LNF spredt bebyggelse stilles det krav til dokumentasjon slik at tiltak innenfor områder som berøres ikke medfører negative konsekvenser for naturverdier. For å ivareta raviner ekskluderes eiendommer som berører disse områdene fra en formålsendring til LNF spredt bebyggelse.

Konklusjon

Formålsendring kan gi negative konsekvenser for naturverdier. Hensyn ivaretas gjennom hensynssoner, bestemmelser og retningslinjer, og gjennom krav til dokumentasjon ved tiltak. Eiendommer der buffersonen i sin helhet ligger innenfor hensynssoner for raviner, blir ikke endret til LNF spredt bebyggelse. Dette gjelder 4 av de 50 boligene og fritidsboligene. For øvrige eiendommer kan de deler av buffersonene som ligger utenfor byggegrensen på 20 meter fra hensynssonen bebygges. Tilsvarende ligger hele buffersonen for 7 av 117 eiendommer innenfor område registrert etter DN håndbok 13, disse blir ikke endret til LNF-spredt bebyggelse. Der kun deler av buffersonen er berørt, kan øvrige deler av buffersonen bebygges dersom kriteriene i § 1-15.2.1 og 1-15.2.2 er oppfylt. Det samme gjelder de 21 boligene og fritidsboligene der deler av buffersonen ligger innenfor lokaliteter registrert ved NiN/MI.

4.10 Myr

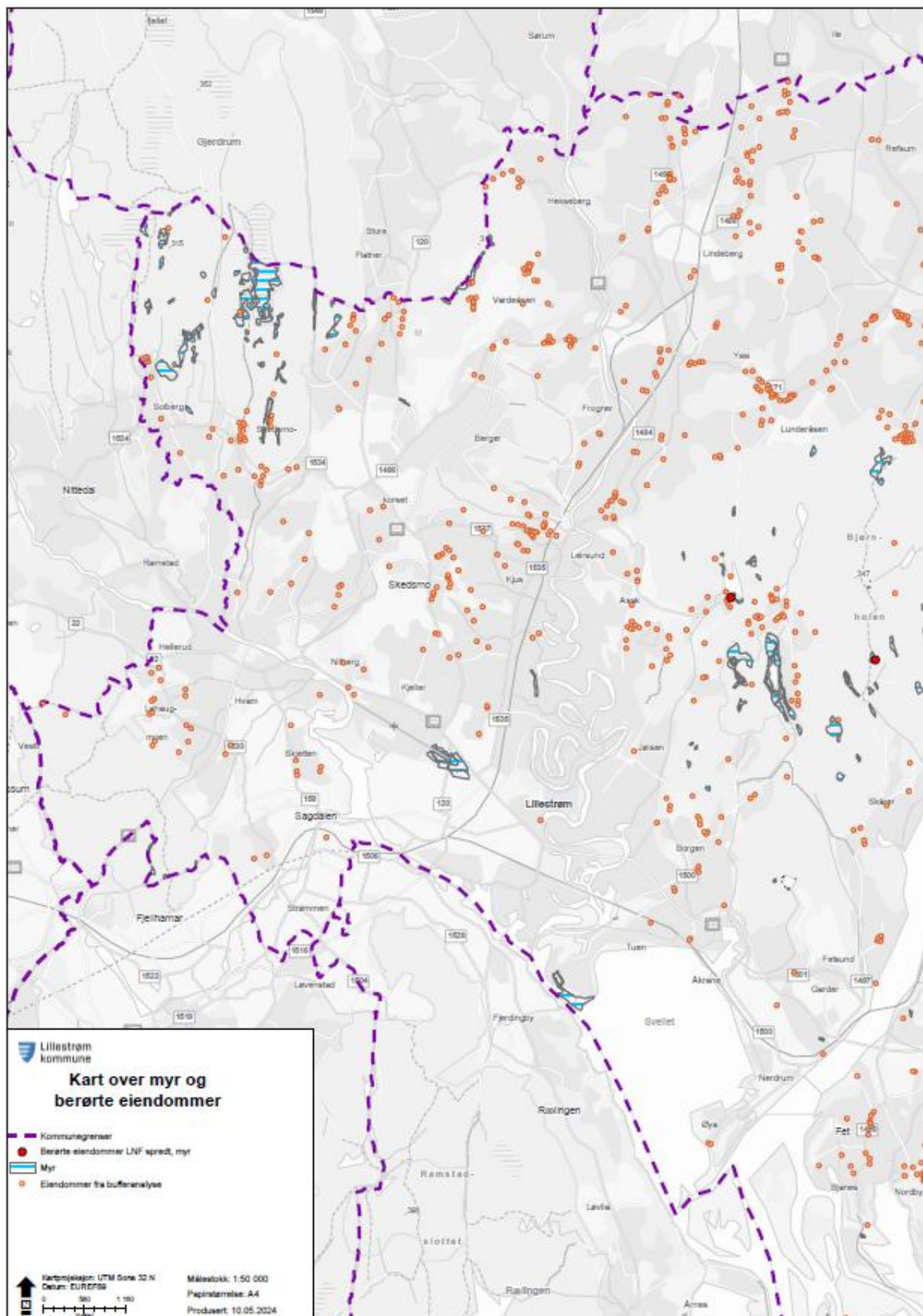
Metode

Det er gjennomført GIS-analyse hvor aktuelle buffersoner er vurdert mot NIBIO sitt ressurskartlag AR5 med arealtype myr⁵. For at en eiendom med buffersoner skal defineres som berørt av hensynet må deler av buffersonen ligge innenfor området.

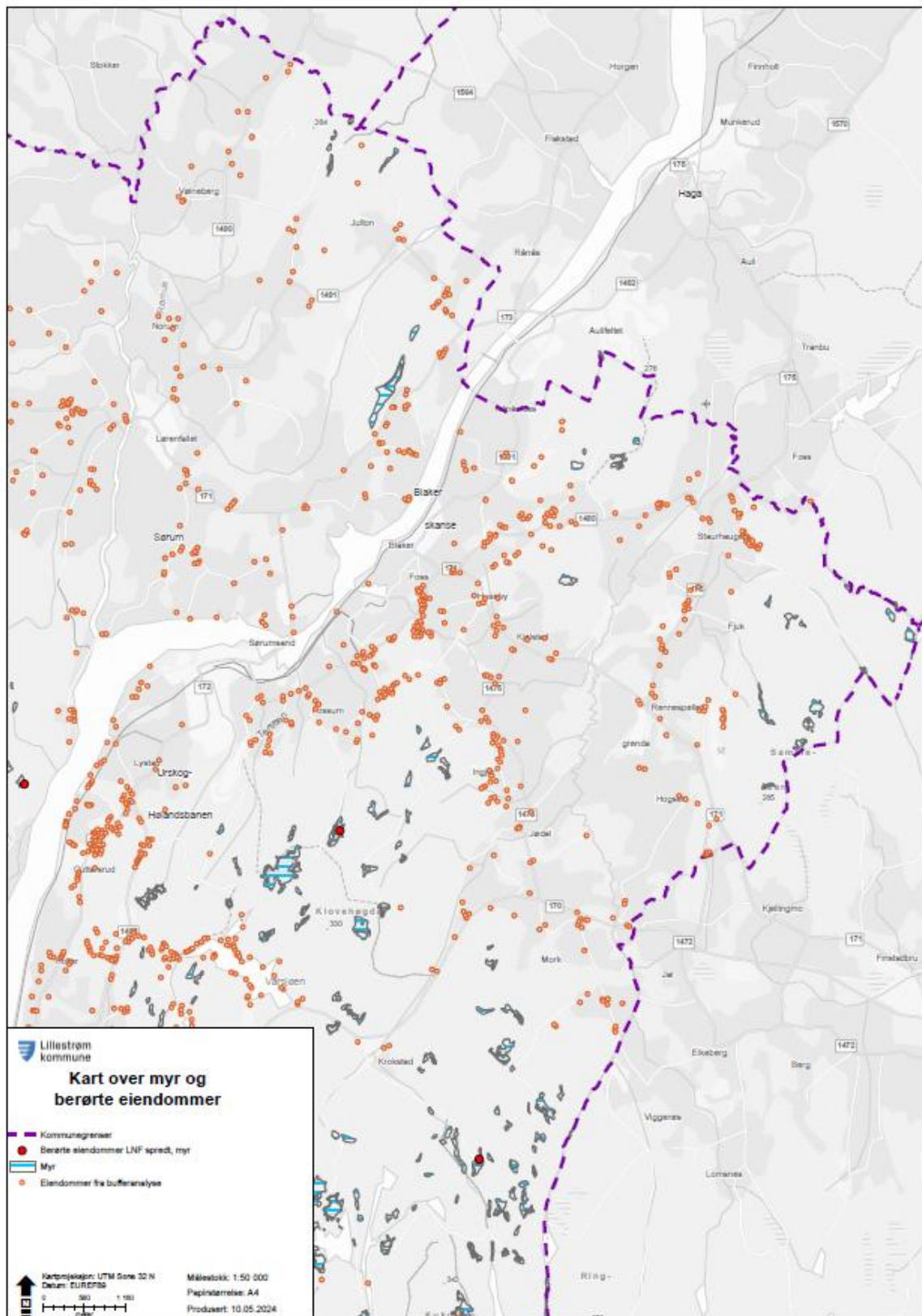
Antall treff

8 bo- og fritidsboliger er berørt av myr. Kart fra analysen vises i figur 18, figur 19 og figur 20. Eiendommer som er berørt av myr er markert med røde sirkler.

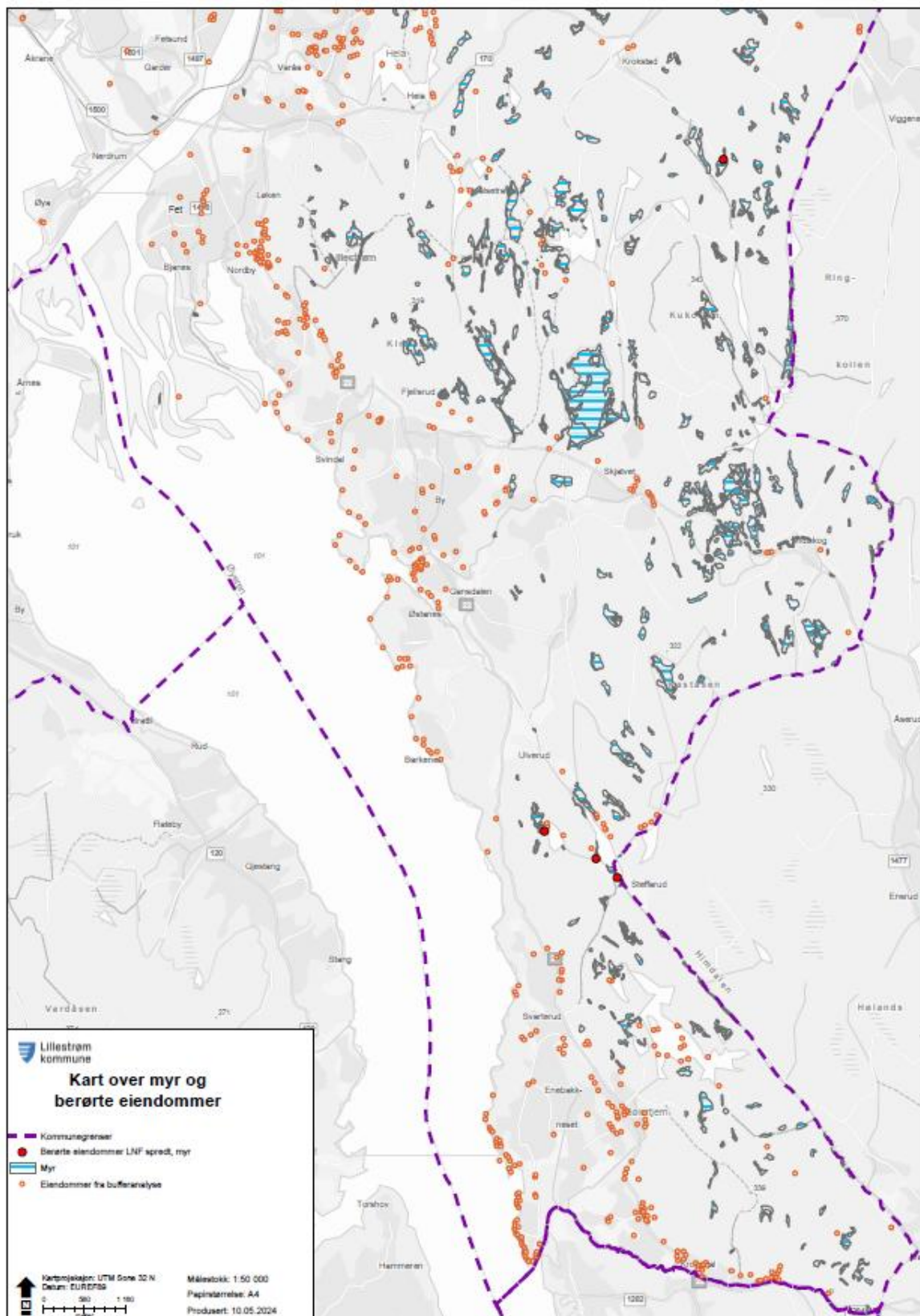
⁵ Kartet som er brukt for kartlagt myr fanger ikke opp alle myrområder. Det kan derfor være myrområder utenfor disse områdene.



Figur 18: Kart over myr, skog og berørte eiendommer – Lillestrøm kommune vest



Figur 19: Kart over myr, skog og berørte eiendommer – Lillestrøm kommune øst



Figur 20: Kart over myr, skog og berørte eiendommer - Lillestrøm kommune sør

Samlet belastning og områdevis vurdering

Naturen har en viktig rolle for lagring av karbon. Rundt 80 prosent av karbonet på land er lagret i jord. I Norge er det høybonitet skog, fjell og myr som har de største lagrene av karbon på land. Analysen viser at flere eiendommer som er inkludert i analysen ligger innenfor skogområder med høy bonitet. Færre bo- og fritidsboliger ligger i nærhet til eller i myrområder. Eiendommene som berøres av enten myr eller skog ligger stort sett spredt over hele kommunen.

Utbygging av karbonrike arealer frigir karbon som bidrar til økte klimagassutslipp og reduserer arealets potensial for framtidig opptak av karbon. Størst utslipp er knyttet til utbygging på myr samt på høybonitet skog. Boniteten sier noe om produksjonsevnen. Jo bedre vokseforhold et område har, jo høyere er boniteten. Boniteten påvirkes av både jordsmonn og klima.

Utslippene er lavere ved utbygging på arealer med skog med lavere bonitet, og på dyrket mark eller beite. Myr har også en viktig funksjon for fordrøyning av vann og kan være viktige områder for biologisk mangfold.

Fordi formålsendringer gjelder eiendommer med eksisterende bo- og fritidsboliger er det vurdert at den samlede belastningen av formålsendringen er begrenset for eiendommer som berøres av skog. Det vil si at formålsendringen ikke gir økt samlet belastning for disse områdene. Dette gjelder derimot ikke eiendommer som ligger i nærhet av eller i myrområder. For å bevare karbonrike arealer som også innehar viktig funksjon for biologisk mangfold og fordrøyning, som myr, bør man unngå utbygging på slike områder. Tabell 10 viser eiendommer som ligger i myrområder.

Tabell 10: Eiendommer som ligger i registrerte myrområder.

Myr	GIS-analyse	Vurdering
	I området Bjørnholen/Asakmarka og mot Glomma er det lokalisert tre eiendommer innenfor kartlagte myrområder.	Myr er arealer med store karbonlagre. For å bevare karbonrike arealer, bør man derfor unngå utbygging på slike områder.
	Øst for Glomma ved Monsruddamtjernet er det lokalisert en eiendom innenfor kartlagt myrområde.	
	Sørøst for Krokstad, ved Brumåsan, er det lokalisert en eiendom innenfor kartlagt myrområde.	
	I området ved Opptjern, Tretta og Sludderud, er det lokalisert tre eiendommer innenfor kartlagte myrområder.	

Det er ikke behov for ytterligere vurdering av uønskede hendelser under temaet myr og skog, og det gjennomføres derfor ikke en risiko- og sårbarhetsanalyse på dette nivået.

Vurdering

Ved tiltak må det tas hensyn til myr og høybonitetsskog. Der bo- og fritidsbebyggelse ligger i naturområder, vil det ved alle tiltak være nødvendig å ta tilstrekkelig hensyn. Dette er hjemlet i planen gjennom bestemmelse og retningslinjer jf. § 1-14.4, vurdering av konsekvenser av og for klimaendringer og § 1-14.5, karbonrike areal der det beskrives at nedbygging i myr ikke tillates ved regulering eller ved tiltak.

Fordi hensynet til skog er ivaretatt gjennom bestemmelser og retningslinjer, gjøres det ingen arealjusteringer for LNF spredt bebyggelse for eiendommer som berører disse områdene. Formålsendringen tilfører ikke nye bo- og fritidsboenheter, og endringen vil derfor gi akseptable konsekvenser for området, med hensyn til klimagassutslipp. For å ivareta kartlagt myr, ekskluderes eiendommer som berører disse områdene fra en formålsendring til LNF spredt bebyggelse.

Konklusjon

	<p>Formålsendring kan gi negative konsekvenser for klimagassutslipp, områders evne til fordrøyning og biodiversitet.</p> <p>Hensyn ivaretas gjennom bestemmelser og retningslinjer, og gjennom krav til dokumentasjon ved tiltak.</p> <p>For 8 eiendommer berører deler av buffersonen kartlagte myrområder. Disse kan ikke bebygges, øvrige deler av buffersonen kan bebygges dersom kommuneplanens generelle bestemmelser ellers er oppfylt.</p> <p>For øvrige eiendommer er det ikke behov for justering av arealformål.</p>
--	---

4.11 Arter

Metode

Det er gjennomført GIS-analyse hvor aktuelle buffersoner er vurdert mot registrering av områder for truede arter og arters funksjonsområder. Kartene baserer seg på Miljødirektoratets datasett⁶ for arter funksjonsområder og Artsdatabankens datasett for rødlistearter⁷. Buffersoner som berøres av disse kartlagene vises med ulike farger for å vise

⁶ Kartene som er brukt for å fange opp arters funksjonsområder fanger ikke opp alle funksjonsområder. Det kan derfor være funksjonsområder utenfor det som er kartlagt.

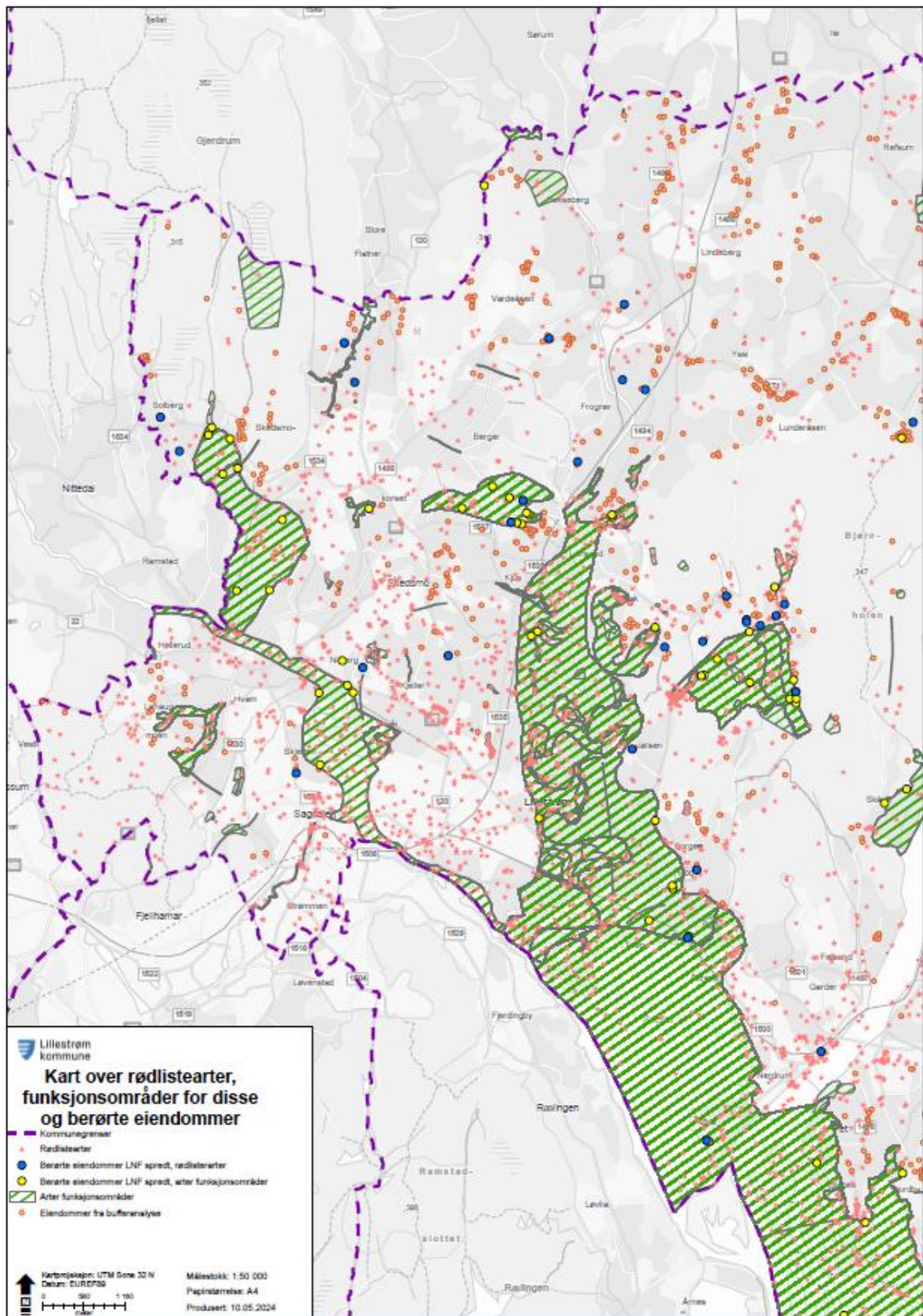
⁷ Kartene som er brukt for å fange opp rødlistearter fanger ikke opp alle rødlistearter. Det kan derfor finnes flere arter enn det som vises i denne analysen.

nyansering. For at en eiendom med buffersone skal defineres som berørt av hensynet må deler av buffersonen ligge innenfor området.

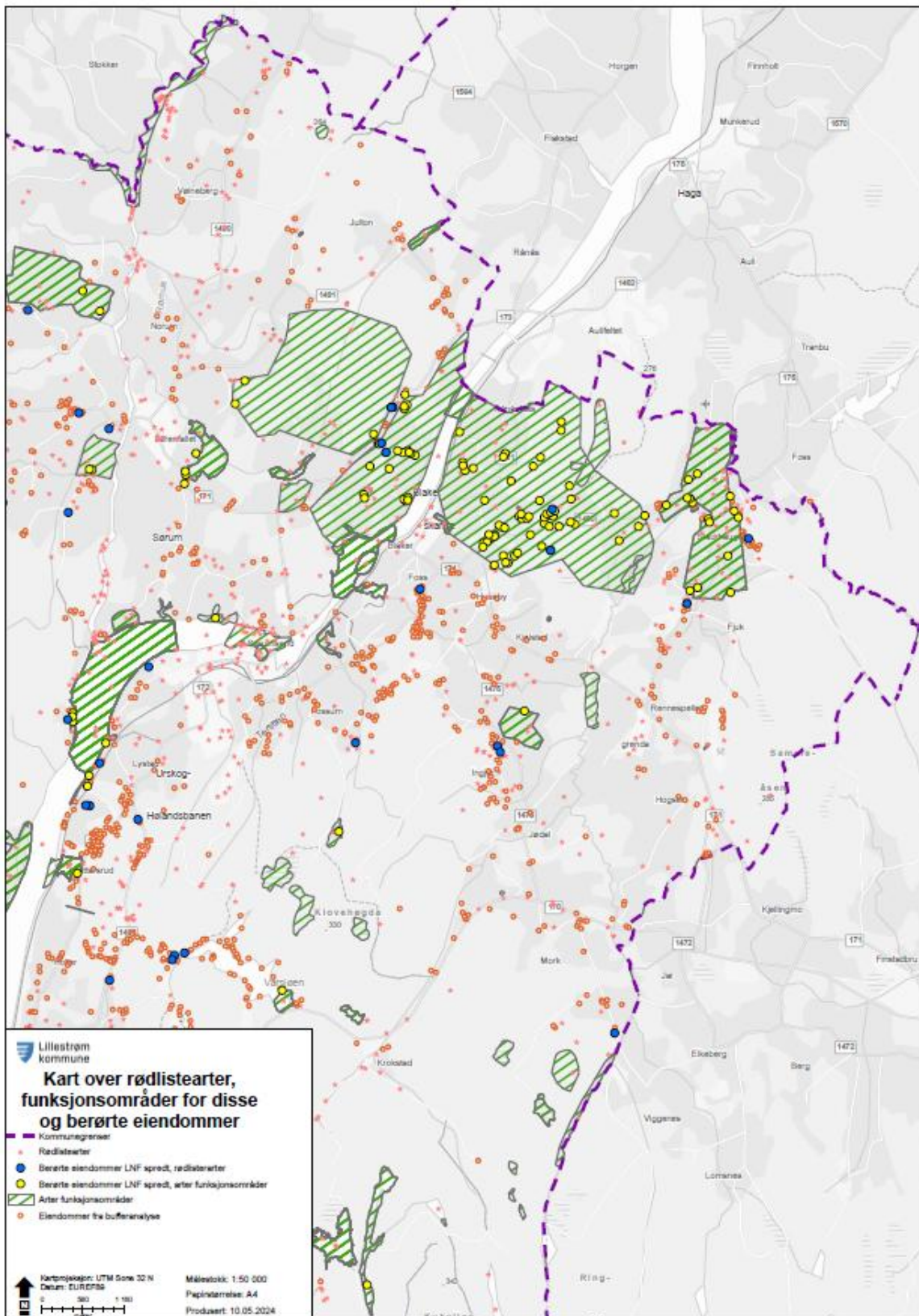
Kartlaget består av analyser mot to temaer, og bo- og fritidsboliger vil kunne ha treff innenfor begge. I kartet vises kun treff mot ett av analyselagene. For å se om bo- og fritidsboliger berøres av begge temaer vises det til vedlegg 1.

Antall treff

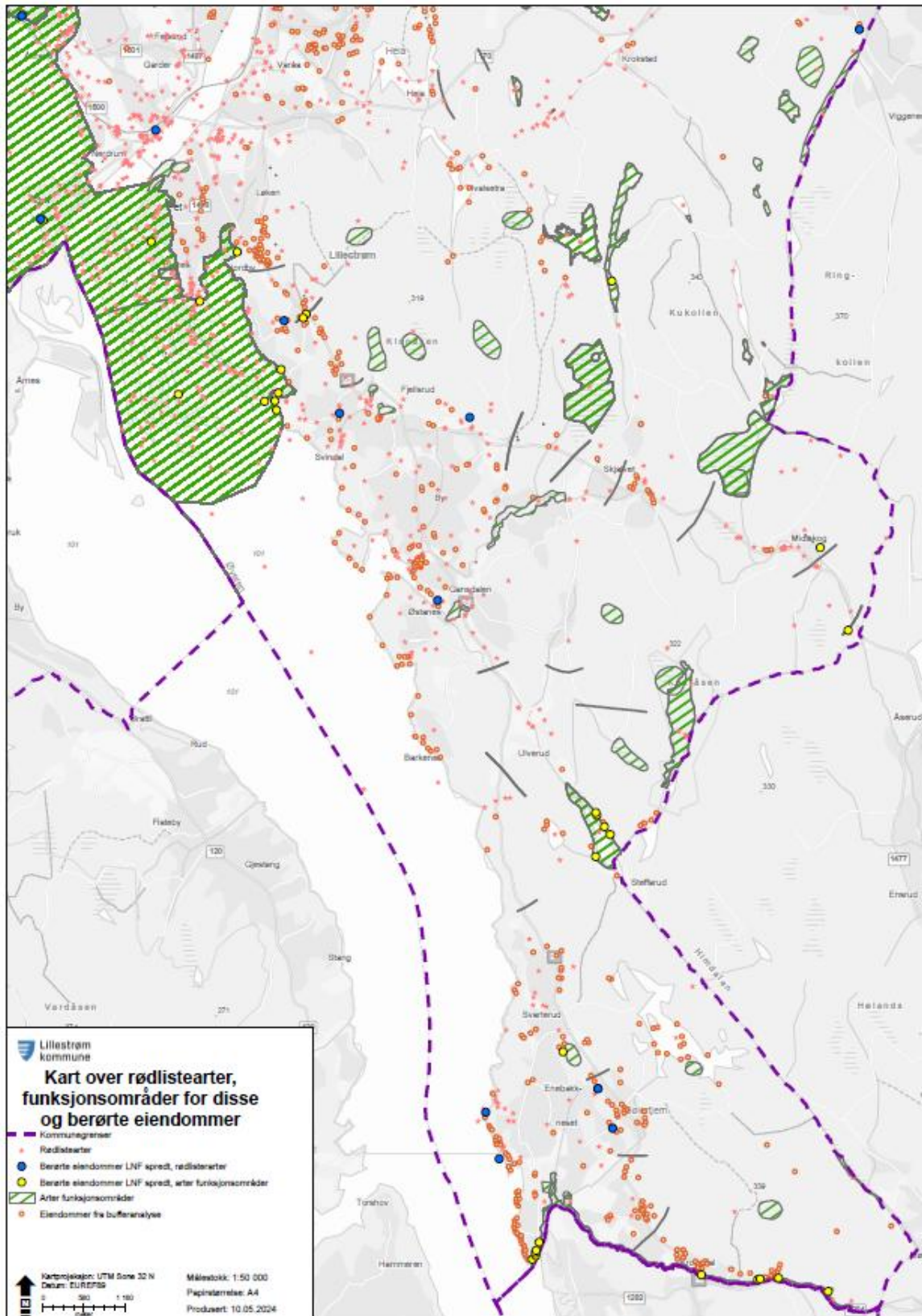
64 bo- og fritidsboliger er berørt av områder for registrering av rødlistearter, 202 er berørt av arters funksjonsområde. Kart fra analysen vises i figur 21, figur 22 og figur 23. Eiendommer berørt av rødlistearter er markert med blå sirkler, funksjonsområder for arter med gule sirkler.



Figur 21: Kart over rødlistearter, funksjonsområder for disse og berørte eiendommer - Lillestrøm kommune vest



Figur 22: Kart over rødlistearter, funksjonsområder for disse og berørte eiendommer – Lillestrøm kommune øst



Figur 23: Kart over rødlistearter, funksjonsområder for disse og berørte eiendommer - Lillestrøm kommune sør

Samlet belastning og områdevis vurdering

Flere eksisterende bo- og fritidsboliger berører registreringer av rødlistearter eller arters funksjonsområder. Rødlistearter er arter som ifølge Norsk rødliste for arter er vurdert til en av kategoriene: RE - Regionalt utdødd CR - Kritisk truet EN - Sterkt truet VU - Sårbar NT - Nær truet DD - Datamangel. Arter i kategoriene CR, EN, VU betegnes truede arter. Arters funksjonsområder kan være beiteområder, leveområder, hekkeområder mm. Datasettet er hovedsakelig fokusert på prioriterte arter etter naturmangfoldsloven, rødlistearter og artene som inngår i viltkartleggingen etter DN håndbok nr. 11- 2000 Viltkartlegging.

Analysen viser at majoriteten av treffene gjøres mot arters funksjonsområder og at enkelte treff av rødlistaarter ligger innenfor disse områdene.

Det er ikke behov for ytterligere vurdering av uønskede hendelser under temaet arter, og det gjennomføres derfor ikke en risiko- og sårbarhetsanalyse på dette nivået.

Vurdering

Før iverksettelse av tiltak på eiendommer som berøres av rødlistearter og arters funksjonsområder bør det gjøres en konsekvensutredning for å kartlegge mulige konsekvenser for naturmangfold. Tiltak bør inneha avbøtende tiltak for å ivareta identifisert(e) naturmangfoldverdier. Tiltak skal ikke komme i konflikt med § 1-15.2.2 naturkvaliteter.

Formålsendringen tilfører ikke nye bo- eller fritidsboenheter. Endringen vil i mindre grad bidra til negative konsekvenser for rødlistearter og arters funksjonsområder på berørte eiendommer. Hensynet til naturmangfold ivaretas gjennom lovverk.

Konklusjon

	Tiltak på eiendommer som berøres av rødlistaarter og arters funksjonsområder bør inneha avbøtende tiltak for å ivareta identifiserte naturmangfoldverdier. Det er ikke behov for justering av arealformål da arealendring ikke medfører ny fare.
--	--

4.12 Kulturminner og kulturmiljø

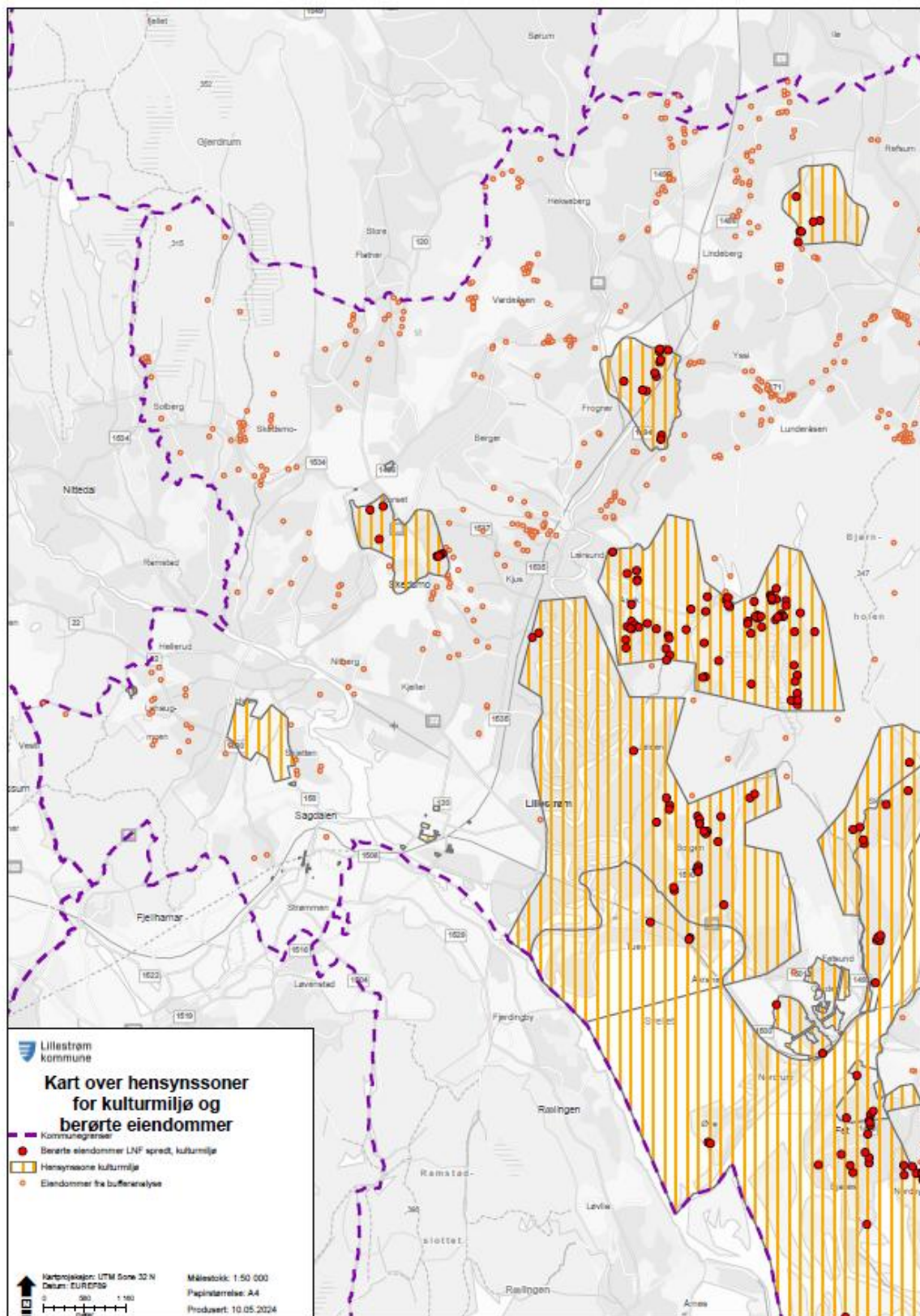
Metode

Det er gjennomført GIS-analyse hvor aktuelle buffersoner er vurdert opp mot kulturminner og hensynssone kulturmiljø. Datasettene som er brukt er hentet fra hensynsoner for kulturmiljø i kommuneplanens arealdel. For at en eiendom med buffersoner skal defineres som berørt av hensynet må deler av buffersonen ligge innenfor området.

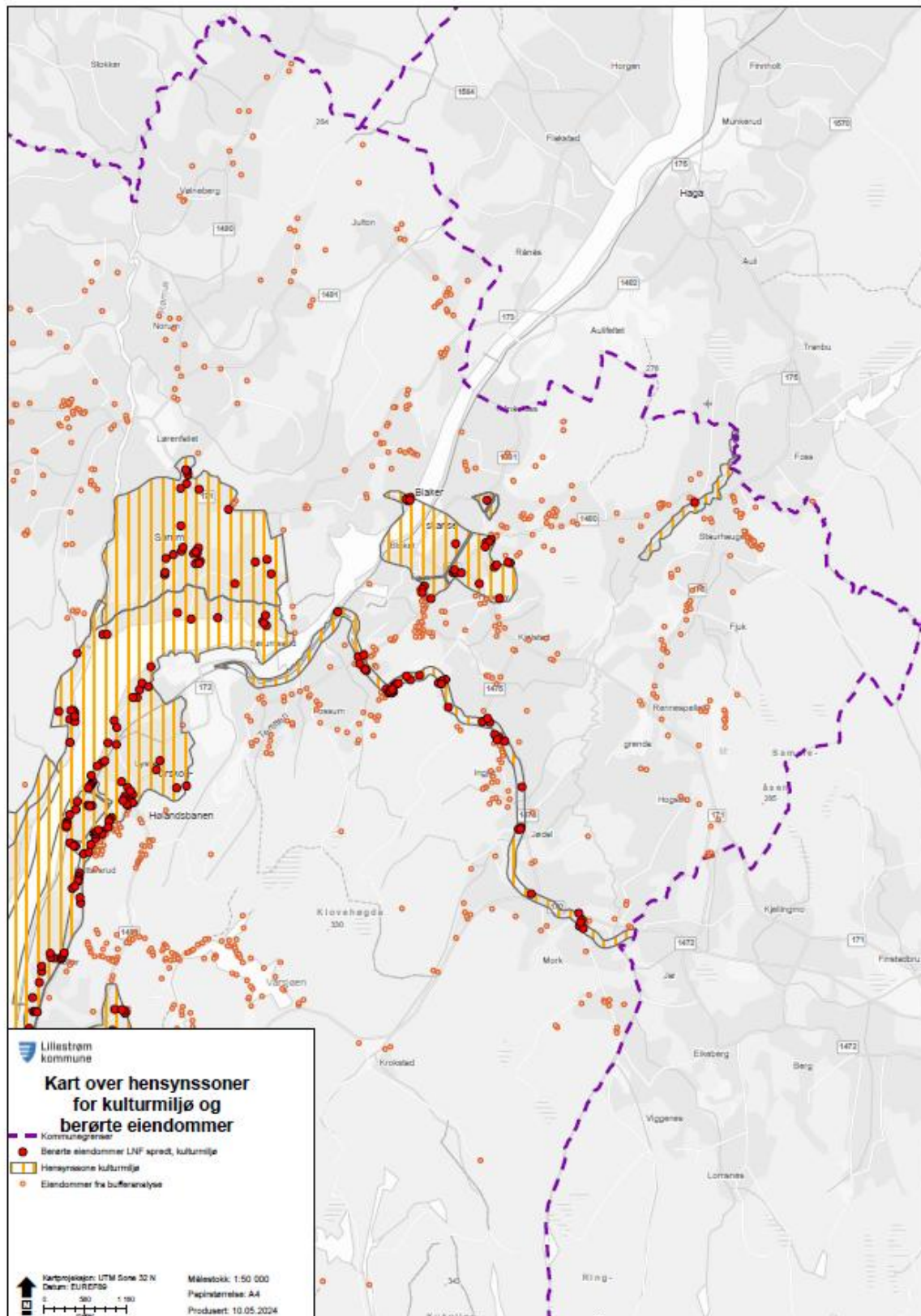
Antall treff

Det er ingen treff på bo- og fritidsboliger som er berørt av eller er i konflikt med kulturminner i Lillestrøm kommune. Det er derfor valgt å ikke vise kart fra denne analysen. Derimot har kommunen innarbeidet båndleggingssoner for områder som omfattes av lov om kulturminner. Treff fra dette kartlaget vises i delkapittel 4.15 Hensynssoner for høyspenning, drikkevannskilder og båndleggingssoner.

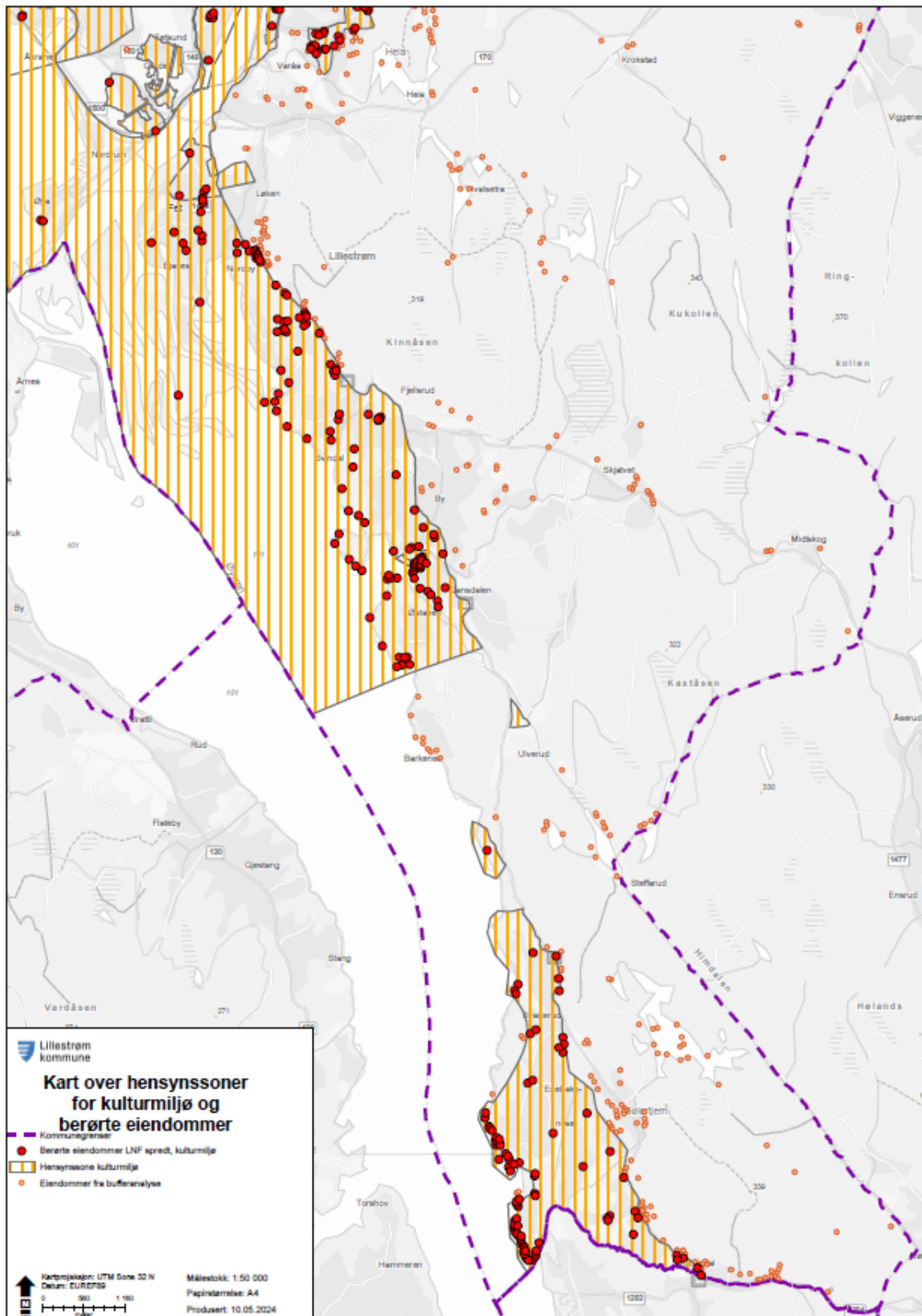
588 bo- og fritidsboliger er berørt av hensynssone for kulturmiljø § 8-2.4 Hensynssone med særlige hensyn til kulturmiljø. Kart fra analysen vises i figur 24, figur 25 og figur 26. Eiendommer som er berørt av hensynssonen er markert med røde sirkler.



Figur 24: Kart over hensynssoner for kulturmiljø og berørte eiendommer – Lillestrøm kommune vest



Figur 25: Kart over hensynssoner for kulturmiljø og berørte eiendommer - Lillestrøm kommune øst



Figur 26: Kart over hensynssoner for kulturmiljø og berørte eiendommer – Lillestrøm kommune sør

Samlet belastning og områdevis vurdering

GIS-analysen viser at det ikke er konflikt mellom eksisterende boliger- og fritidsboliger og kulturminner i Lillestrøm kommune. En formålsendring til LNF spredt bebyggelse vil derfor ikke ha innvirkning på noen av de kartlagte kulturminnene i kommunen.

Kulturmiljø omfatter kulturminner, kulturmiljø og kulturlandskap. GIS-analysen viser at det er flere eksisterende bo- og fritidsboliger innenfor hensynssonene for kulturmiljø.

Flere eiendommer ligger innenfor KULA, landskap definert av Riksantikvaren som kulturhistorisk landskap av nasjonal interesse. Dette inkluderer tømmerlepenes landskap på Bingsfoss i Glomma, Nordre Øyeren, Sudreimsættas landskap på Sørumsletta og Middelalderkirkested på jordbruksplatå på Frogner kirkested (Riksantikvaren, 2021). For disse områdene foreligger det egne retningslinjer i planens bestemmelser. Ut over dette er det ikke funnet behov for områdevis vurdering.

Det er ikke behov for ytterligere vurdering av uønskede hendelser under temaet kulturminner og kulturmiljø, og det gjennomføres derfor ikke en risiko- og sårbarhetsanalyse på dette nivået. Det er vurdert at formålsendringen ikke gir økt samlet belastning.

Vurdering

Eksisterende bo- og fritidsboliger kommer ikke i konflikt med kartlagte kulturminner i denne analysen. Det vises til delkapittel 4.15 Hensynssoner for høyspenning, drikkevannskilder og båndleggingssoner for mer informasjon om båndlagte områder etter lov om kulturminner. Derimot kan tiltak på eiendommer komme i konflikt med kulturmiljøer på en slik måte at tiltaket må tilpasses, eventuelt ikke kan tillates. Ved behandling av plan- byggesaker eller andre tiltak skal hensyn til kulturmiljø vektlegges. Videre skal alle tiltak som kommer i direkte berøring med eller ligger i nærheten av kulturminne eller kulturmiljø fredet etter kulturminneloven sendes kulturminneforvaltningen til uttalelse. Dette er hjemlet i planen gjennom hensynssoner og båndlegging: § 8-2.3 områder båndlagt etter lov om kulturminner og § 8-2.4 hensynssoner med særlig hensyn til kulturmiljø.

Fordi hensynet til kulturmiljø er ivaretatt gjennom båndlegging og hensynssoner som bestemmelser og retningslinjer, gjøres det ingen arealjusteringer for LNF spredt bebyggelse for eiendommer som berører disse områdene.

Konklusjon

	Kulturminner blir ikke påvirket. Formålsendring kan gi negative konsekvenser for kulturmiljøer. Hensyn ivaretas gjennom hensynssoner, bestemmelser, retningslinjer og lovverk. Ikke behov for justering av arealformål.
--	---

4.13 Landbruk

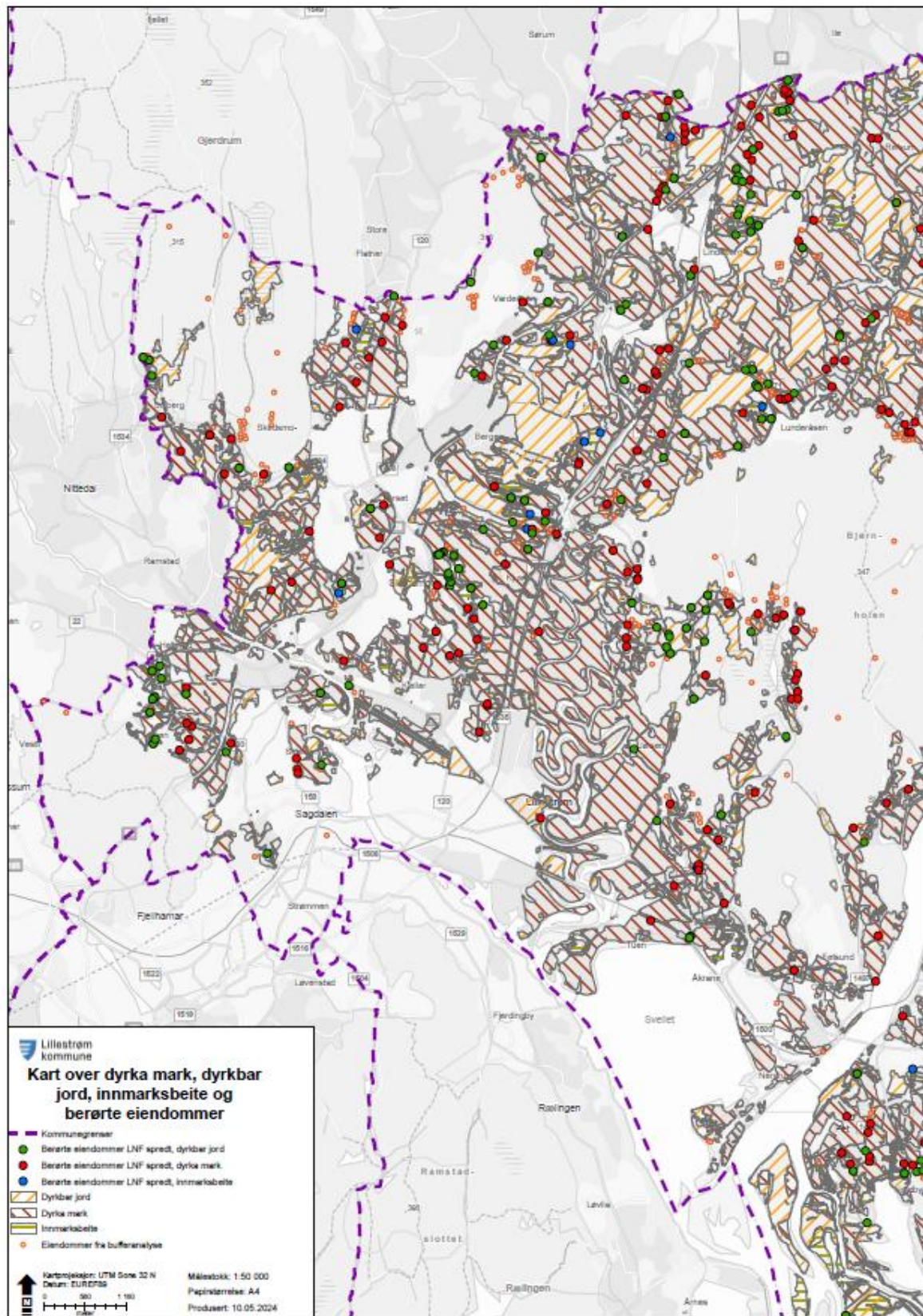
Metode

Det er gjennomført GIS-analyse hvor aktuelle buffersoner er vurdert mot dyrkbar jord, dyrka mark og innmarksbeite. Kartlag som er brukt er FKB-AR5 og dyrkbar jord, hentet fra Geonorge. Buffersonene er markert med ulike farger for å vise nyansering. For at en eiendom med buffersoner skal defineres som berørt av hensynet må deler av buffersonen ligge innenfor området.

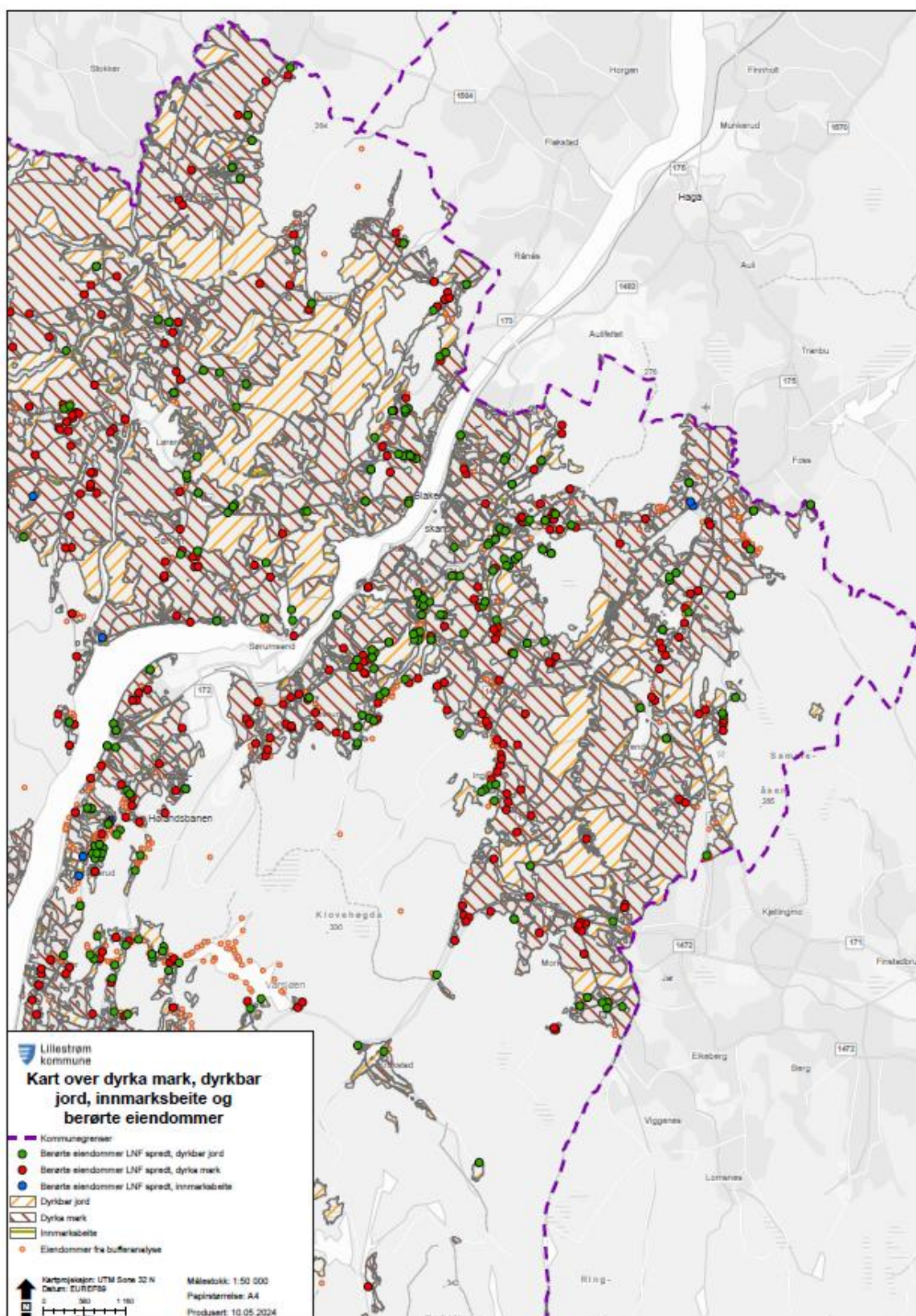
Kartlaget består av analyser mot tre temaer, og bo- og fritidsboliger vil kunne ha treff innenfor flere. I kartet vises kun treff mot ett av analyselagene. For å se om bo- og fritidsboliger berøres av flere temaer vises det til vedlegg 1.

Antall treff

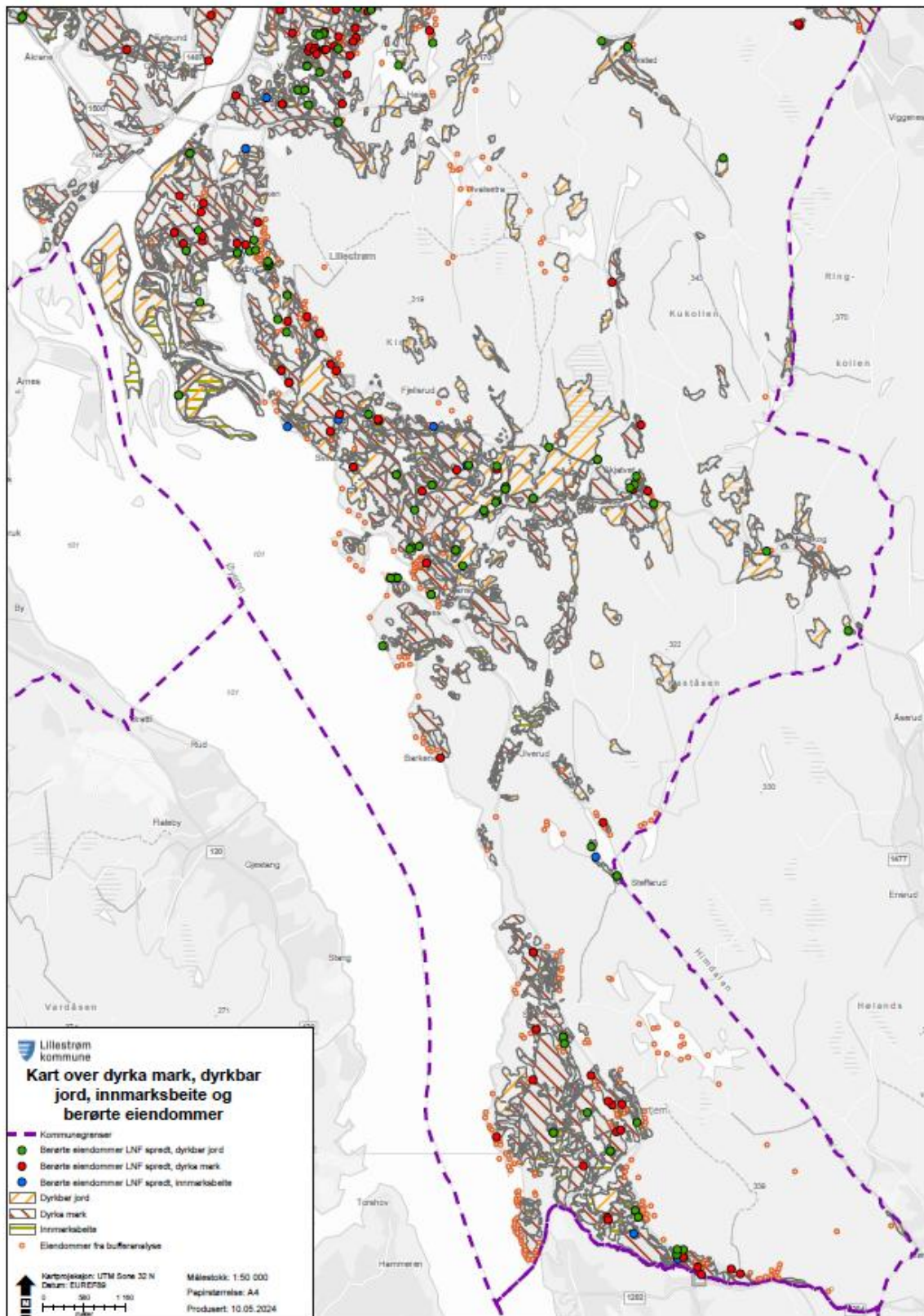
391 bo- og fritidsboliger er berørt av dyrkbar jord, 605 er berørt av dyrka mark og 89 er berørt av innmarksbeite. Kart fra analysen vises i figur 27, figur 28 og figur 29. Eiendommer berørt av dyrkbar jord er markert med grønne sirkler, dyrka mark med røde sirkler og innmarksbeite med blå sirkler.



Figur 27: Kart over dyrka mark, dyrkbar jord, innmarksbeite og berørte eiendommer - Lillestrøm kommune vest



Figur 28: Kart over dyrka mark, dyrkbar jord, innmarksbeite og berørte eiendommer – Lillestrøm kommune øst



Figur 29: Kart over dyrka mark, dyrkbar jord, innmarksbeite og berørte eiendommer – Lillestrøm kommune sør

Samlet belastning og områdevis vurdering

Flere av eiendommene i analysen ligger i områder som er preget av landbruksaktivitet, her under dyrkbar jord, dyrka mark og innmarksbeite. Konsekvensen av formålsendring for eksisterende bo- og fritidsboliger i områder med dyrkbar jord og innmarksbeite vil være liten. Derimot kan endring medføre ulemper for landbruket. For bebyggelse som ligger innenfor dyrka mark vurderes konsekvensene av arealendring til å være for store. Det må derfor sikres at det tas tilstrekkelig hensyn til områder som berører dyrka mark.

Det er ikke behov for ytterligere vurdering av uønskede hendelser under temaet landbruk, og det gjennomføres derfor ikke en risiko- og sårbarhetsanalyse på dette nivået.

Vurdering

Formålsendring kan medføre ulemper for landbruket. Siden analysen gjøres på grunnlag av buffersoner og eiendomsgrenser, kan eksisterende eiendommer være i direkte konflikt med dyrka mark. Deler av buffersonen som er i direkte konflikt med dyrka mark, basert på kartlag AR5, vil ikke kunne bygges ut.

Det tillates ikke tiltak som berører dyrka mark. Jordvern skal være et hovedhensyn i all arealdisponering jf. § 1-17 i planens bestemmelser.

Selv svært små arealer med dyrka mark innenfor buffersonen gir treff i analysen. Deler av eiendommen som ikke berører dyrka mark blir LNF-spredt bebyggelse og kan bebygges.

Konklusjon

	<p>Formålsendring kan gi negative konsekvenser for landbruk.</p> <p>Bestemmelser sikrer at det skal dokumenteres hensyn til landbruk og landbruksdrift.</p> <p>Kun deler av eiendommer som ikke berører dyrka mark kan bebygges som LNF spredt bebyggelse.</p> <p>For øvrige eiendommer er det ikke behov for justering av arealformål.</p>
--	---

4.14 Teknisk infrastruktur

Metode

Faglig vurdering.

Antall treff

Relevant for alle områder.

Samlet belastning og områdevis vurdering

De eksisterende bebygde fritids- og boligeiendommene vurderes til å ikke gi økt samlet belastning på området, fordi muligheten for videre utbygging er begrenset innenfor 25 meter fra eksisterende bygg. Det er derfor ikke behov for ytterligere vurdering av uønskede hendelser under temaet teknisk infrastruktur, og det gjennomføres derfor ikke en risiko- og sårbarhetsvurdering på dette nivået.

Vurdering

Formålsendringen tilfører ikke nye bo- eller fritidsboenheter og bebyggelsen er i hovedsak spredt. Likevel kan utvidelse av bygg medføre økt bruk, og derav økt ønske om høyere standard, særlig for fritidsboliger (innlagt vann, avløp og strøm). Innlagt vann og avløp må håndteres gjennom egne saker, og vurderes i forhold til forurensningsforskriften, hvor konsekvenser av oppgradering/inngrep vil være en del av vurderingen. Bestemmelsene § 1-6.2 om byggegrenser til vann- og avløpsledninger gjelder.

Konklusjon

	Kan medføre økt ønske om høyere standard, dette håndteres gjennom egne saker, og i forhold til aktuelt lovverk.
--	---

4.15 Hensynssoner for høyspenning, drikkevannskilder og båndleggingssoner

Metode

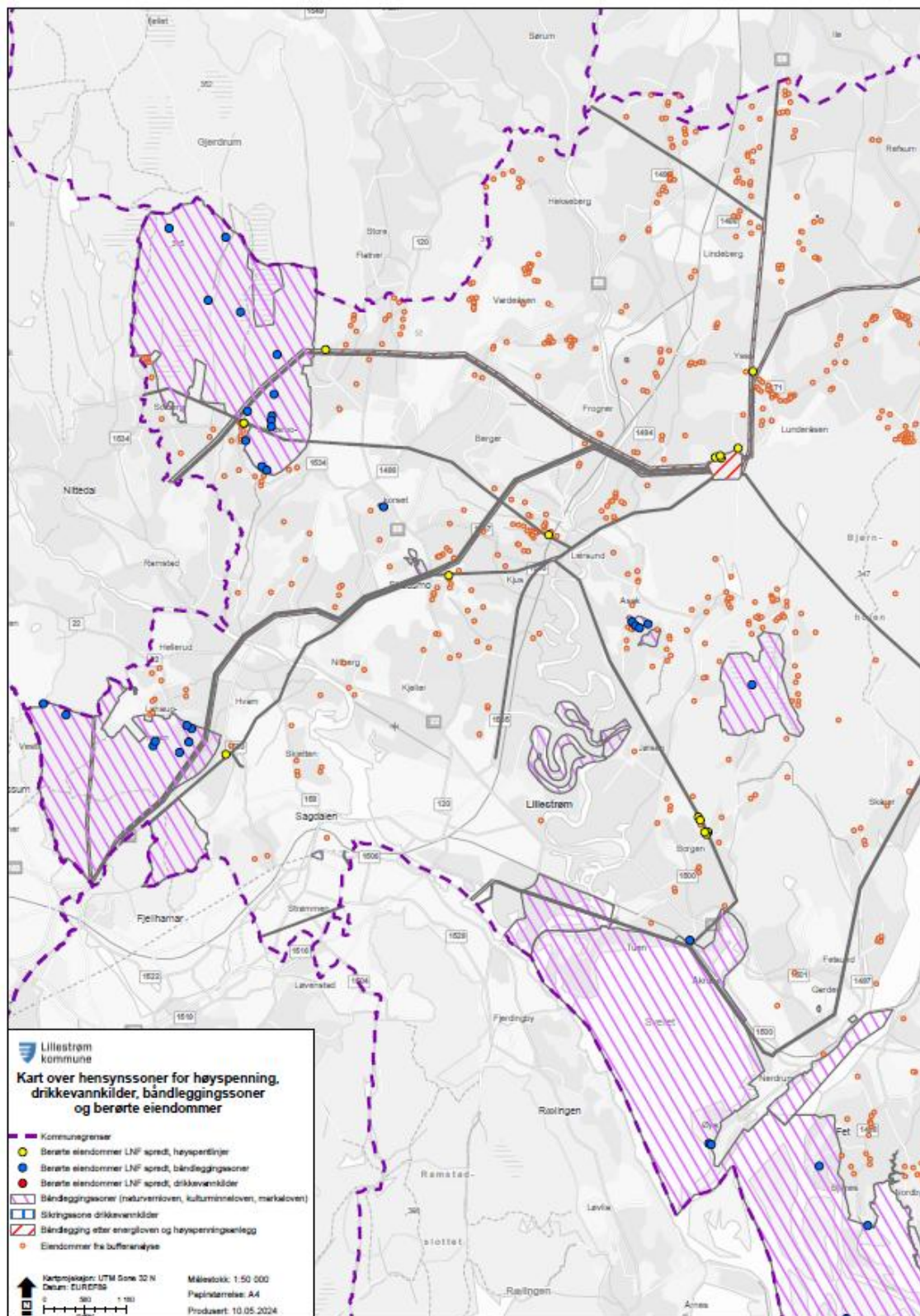
Det er gjennomført GIS-analyse hvor aktuelle buffersoner er vurdert mot flere hensynssoner. Dette inkluderer høyspenning, nedslagsfelt drikkevann, båndlegging energiloven, båndlegging naturvernloven, båndlegging kulturminneloven og båndlegging etter markaloven

Buffersoner som berøres av disse kartlagene vises med ulike farger for å vise nyansering. For at en eiendom med buffersoner skal defineres som berørt av hensynet må deler av buffersonen ligge innenfor området.

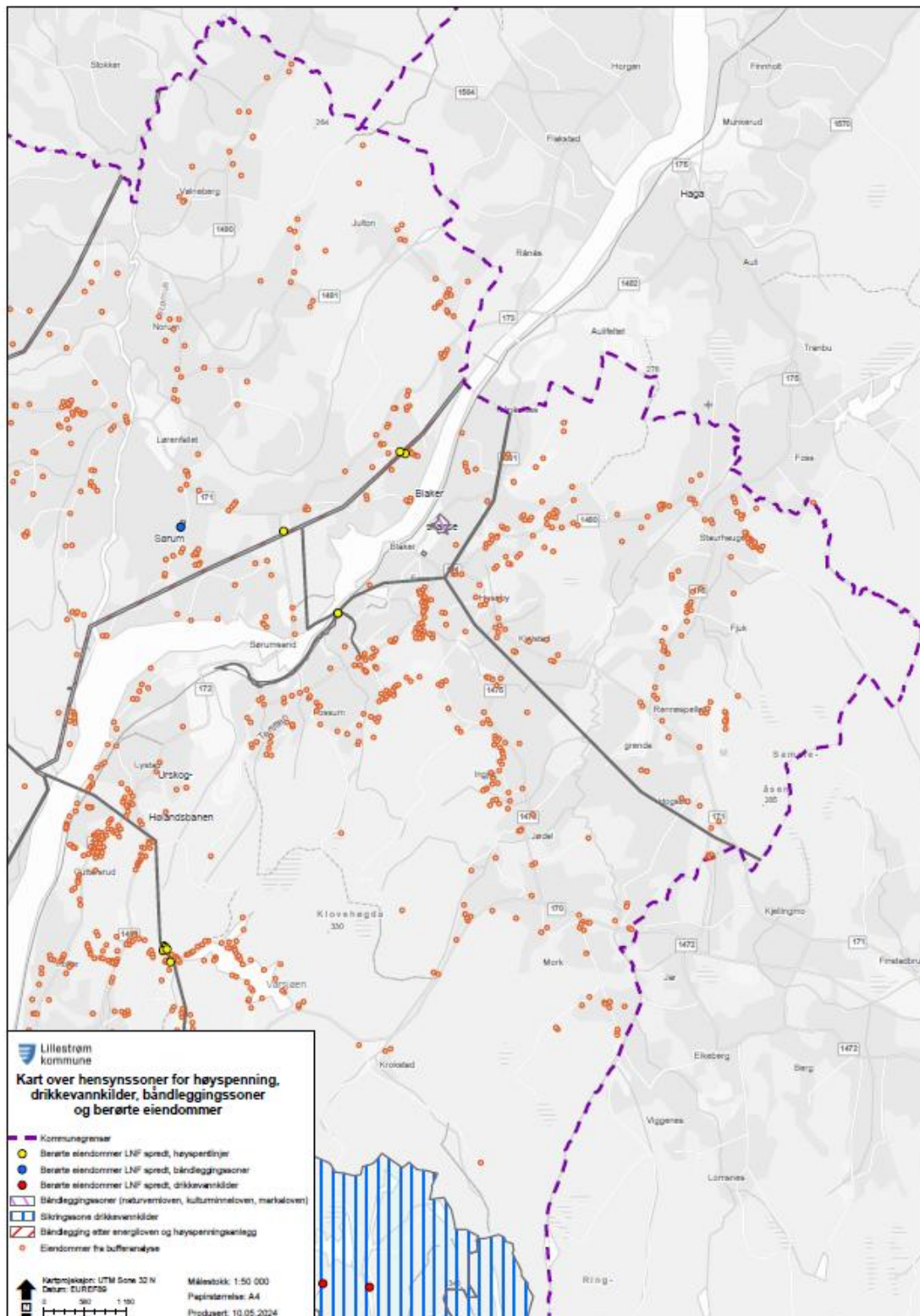
Kartlaget består av analyser mot tre temaer, og bo- og fritidsboliger vil kunne ha treff innenfor flere. I kartet vises kun treff mot ett av analyselagene. For å se om bo- og fritidsboliger berøres av flere temaer vises det til vedlegg 1.

Antall treff

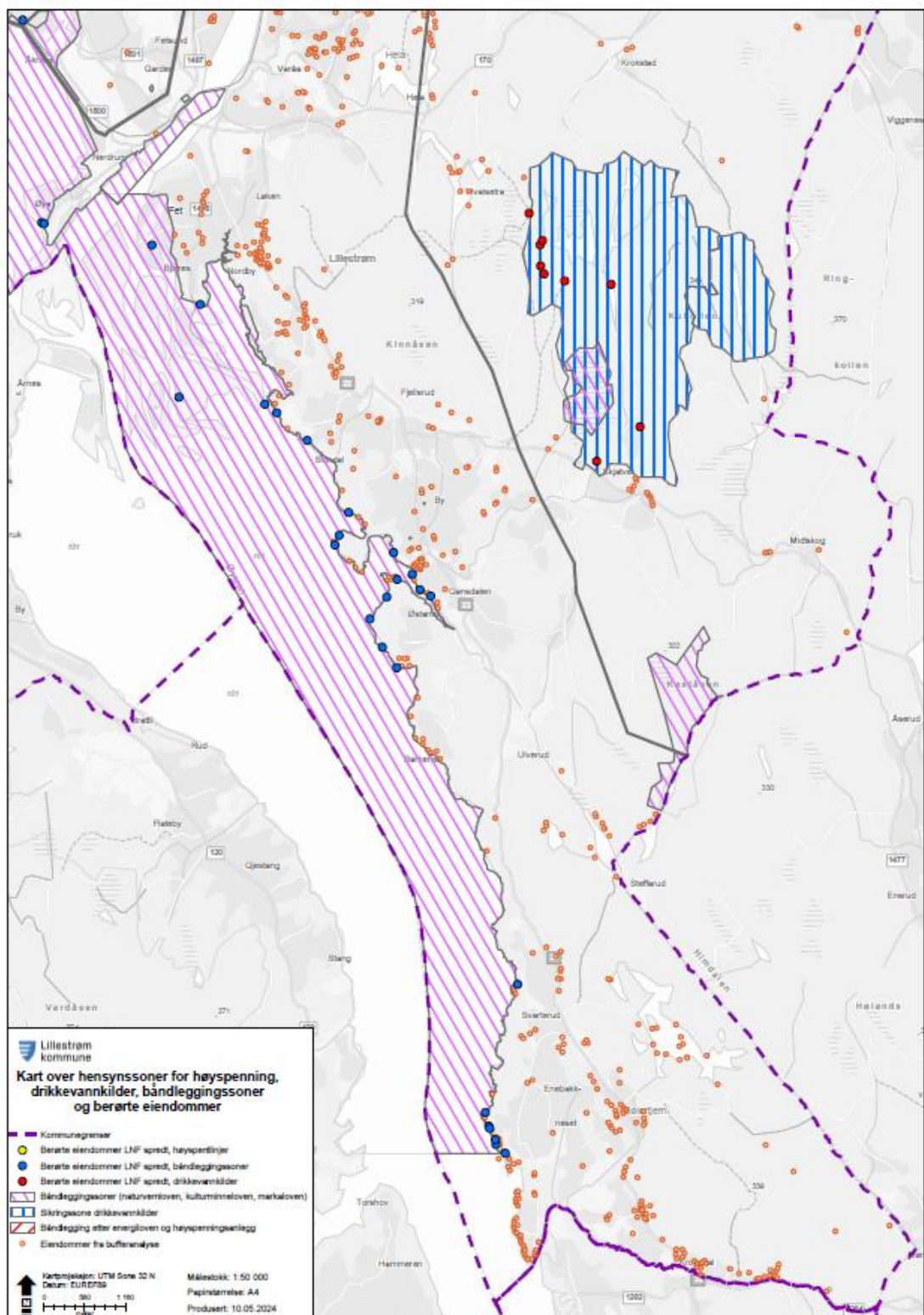
24 bo- og fritidsboliger er berørt av hensynssone for høyspentlinjer og båndlegging etter energiloven, 9 er berørt av hensynssone for nedslagsfelt drikkevann og 30 er berørt av båndleggingssoner etter markaloven, naturvernloven og kulturminneloven. Kart for analysen er vist i figur 30, figur 31 og figur 32. Eiendommer berørt av høyspentlinjer, inkluderer hensynssone høyspenning og båndleggingssone energiloven, er markert med gule sirkler, øvrig båndlegging med blå sirkler og nedslagsfelt drikkevann med røde sirkler.



Figur 30: Kart over hensynssoner for høyspenning, drikkevannskilder, båndleggingssoner og berørte eiendommer – Lillestrøm kommune vest



Figur 31: Kart over hensynssoner for høyspenning, drikkevannskilder, båndleggingssoner og berørte eiendommer – Lillestrøm kommune øst. Hensynssone for drikkevannsinntak i Glomma ved Sørumsand er ikke vist. Tilbygg mm. ved eksisterende bolig- og fritidsbebyggelse har ikke betydning for denne hensynssonen.



Figur 32: Kart over hensynssoner for høyspenning, drikkevannskilder, båndleggingssoner og berørte eiendommer – Lillestrøm kommune sør. Hensynssonen for drikkevann ved Mjøsjoen kan bli redusert ved senere vedtak. Dette gir ikke utslag i analysen.

Samlet belastning og områdevis vurdering

Høyspentlinjer og båndlegging energiloven

To buffersoner ligger i sin helhet innenfor arealer som omfattes av faresone for høyspenningsanlegg og arealer som er båndlagt etter energiloven. Innenfor hensynssonen og båndleggingssonen skal det ikke oppføres ny bebyggelse, inklusive tilbygg og garasjer. Eiendommer som ligger innenfor områder avsatt til strømførende linjer er derfor ikke endret til LNF spredt bebyggelse. Buffersonen til 22 boliger og fritidsboliger ligger delvis innenfor hensynssonen. Øvrige deler av buffersonen kan bebygges.

Båndleggingssoner for markaloven, naturvernloven, kulturminneloven.

Eiendommer som ligger innenfor områder som omfattes av markaloven kan ikke bebygges. Området er vist som båndlagt i plankartet.

Flere eiendommer ligger innenfor områder som omfattes av båndleggingssone etter naturvernloven. Dette inkluderer Kongsrudtjern og Nordre Øyeren naturreservat. Formålet med fredningen av Kongsrudtjern er å bevare et skogområde som økosystem med alt naturlig plante- og dyreliv (Miljødirektoratet, 2002). Området har et stort mangfold av vegetasjonstyper og plantearter og en svært verdifull amfibie- og insektsfauna med flere truede og sårbare arter. Nordre Øyeren, også kjent som Nord-Europas største innlandsdelta, dannes av elvene Leira, Nitelva og Glomma (Miljødirektoratet, 1975). Området er Norges største fugledelta, og er et komplekst natursystem av forgrenede elveløp, våtmarker, sandbanker, bakevjer, grunne laguner, avsnørte meandersjøer, meandrerende elver, øyer og mer åpne innsjøarealer. Det må vises aktsomhet i nærhet til naturreservatene. Buffersoner som i sin helhet ligger innenfor båndleggingsområdene, er derfor ikke endret til LNF spredt bebyggelse.

Enkelte eiendommer ligger innenfor båndlagte områder etter kulturminneloven. Dette gjelder for eiendommer berørt av arkeologiske minner, som omfatter flere funn og også vedtaksfredede bygninger og områder. Tiltak innenfor båndleggingssonen er ikke tillatt uten dispensasjon fra kulturminneloven. Buffersoner som i sin helhet ligger innenfor båndleggingsområdene etter kulturminneloven er derfor ikke endret til LNF spredt bebyggelse. For mer informasjon om kulturminner og kulturmiljø henvises det til delkapittel 4.2 Kulturminner og kulturmiljø.

Buffersonen til 8 boliger og fritidsboliger ligger i sin helhet innenfor båndleggingssone, i tillegg er det 30 boliger og fritidsboliger der deler av buffersonen ligger i båndlagte områder.

Nedslagsfelt drikkevann

Analysen viser at 8 buffersoner i sin helhet ligger innenfor nedbørsfeltet for Mjøsjøen, og en ligger delvis innenfor. Råvannskilden er en reservevannkilde⁸ for Dalen vannverk. Formålsendring kan medføre økt risiko for nedslagsfeltet. For å hindre aktivitet og tiltak som kan gi negativ påvirkning på reservevannkilden, er det ikke lagt inn endring i arealformål for eiendommer innenfor nedslagsfeltet for drikkevann.

Vurdering

Formålsendring kan medføre ulemper for områder som omfattes av hensynssoner for høyspenning, drikkevannskilder og båndleggingssoner. Eksisterende eiendommer som ligger innenfor hensynssoner og båndleggingssoner, og vil derfor ikke endres til arealformål til LNF spredt bebyggelse.

Hensynet til høyspentlinjer ivaretas i planen gjennom hensynssone – fare for Høyspenningsanlegg (H370_1-H370_15) og områder båndlagt etter energiloven (H740_1-H740_2) med tilhørende bestemmelser og retningslinjer.

Aktsomhet til naturvern ivaretas i planen gjennom båndleggingssoner (H720_1-H720_11). Analysen viser at eiendommer berøres av Hensynssone H720_5 Kongsrudtjern Naturreservat og Hensynssone H720_6 Nordre Øyeren Naturreservat, med tilhørende bestemmelser.

Aktsomhet til kulturminner ivaretas i planen gjennom båndleggingssoner (H730_1-H730_20) med tilhørende bestemmelser.

Hensyn for nedslagsfelt for drikkevann ivaretas i planen gjennom hensynssone for reservevannforsyning for Dalen vannverk Mjøsjøen H110_2. I hensynssonen til hovedvannkilden Vestre Jarsjø er det ikke eksisterende boliger eller fritidsboliger.

Konklusjon

	Formålsendring kan medføre stor konsekvens for arealer som omfattes av hensynssoner og båndleggingssoner. Eiendommer som hvis buffersoner i sin helhet ligger innenfor båndleggingssone for høyspenning, energiloven, naturvernloven, kulturminneloven og nedslagsfelt drikkevann, blir ikke endret til LNF spredt bebyggelse. Der kun deler av buffersonen er berørt, kan øvrige deler av den bygges.
--	--

⁸ Kan benyttes når hovedvannkilden ikke kan brukes eller har tilstrekkelig kapasitet.

5 Oppsummering konsekvensutredning og ROS for LNF spredt bebyggelse

5.1 Oppsummering fra konsekvensutredning og ROS

Oppsummering av risikofaktorer

Som del av konsekvensutredningen er det utført en vurdering av risikofaktorer som er aktuelle for de enkelte temaene i vurdering av formålsendring til LNF spredt bebyggelse. Tabell 11 og

tabell 12 viser oppsummering av vurdert risiko for de utvalgte faktorene. Risikofaktoren som utpeker seg er ras og skred, som er den eneste som er vurdert til gult nivå. Enkeltiltak vil i kartlagte soner med potensiell fare for kvikkleireskred kreve konkrete vurderinger av geotekniker.

Tabell 11: Hendelser gitt fra sjekklister brukt i vedlegg 5 Risiko- og sårbarhet (ROS), konsekvensutredning (KU) og egnethetsvurdering for nye byggeområder til kommuneplanens arealdel 2023-2035

Tema i KU/ROS	Nr ⁹	Hendelse/Situasjon	Risiko
Transportplanlegging	6.	Ulykke med farlig gods	2
	7.	Trafikkulykker	2
Beliggenhet	5.	Radongass	2
Skred	3.	Ras og skred	3
Flom	2.	Flom	2
Overvann	1.	Ekstremvær	2

⁹ Nr. henviser til nummerering brukt delkapittel 2.1.3 Temaer for ROS-analysen i vedlegg 5 Risiko- og sårbarhet (ROS), konsekvensutredning (KU) og egnethetsvurdering for nye byggeområder til kommuneplanens arealdel 2023-2035.

Tabell 12: Oppsummering av risiko

		Konsekvens →		
		1. Små konsekvenser	2. Middels konsekvenser	3. Store konsekvenser
Sannsynlighet →	3. Høy sannsynlighet			
	2. Middels sannsynlig			
	1. Lav sannsynlighet		1, 2, 5, 6, 7	3

Oppsummering av konsekvensutredningen

Tabell 13: Oppsummering av konsekvensutredning

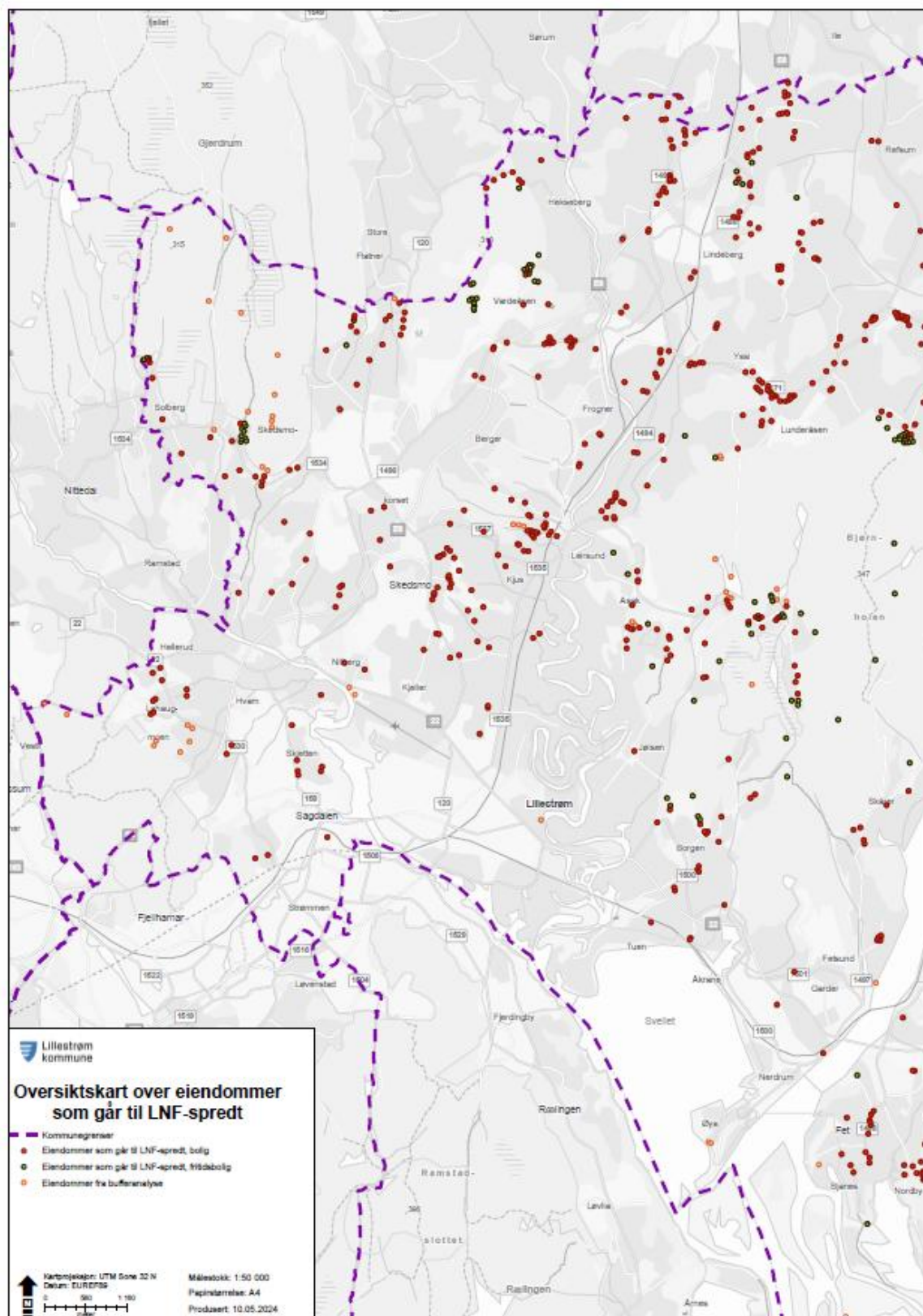
Tema	Konsekvens	Kommentar
Transportplanlegging		Ingen konsekvens.
Beliggenhet		Ingen konsekvens.
Barn og unge		Ingen konsekvens.
Skred		Ikke behov for justering av arealformål da arealendring ikke medfører ny fare. Hensynet ivaretas gjennom hensynssone med bestemmelser og gjennom lovverk. Kommuneplanbestemmelsen § 1-10 stiller krav til dokumentasjon av sikkerhet ved tiltak under marin grense.

Flom		Ikke behov for justering av arealformål da arealendring ikke medfører ny fare. Hensynet ivaretas gjennom hensynssone med bestemmelser og gjennom lovverk. Krav til dokumentasjon ved tiltak.
Overvann		Ikke behov for justering av arealformål da arealendring ikke medfører ny fare. Hensynet ivaretas gjennom kommuneplanens generelle bestemmelser, retningslinjer og gjennom lovverk.
Vassdrag og vassdragsnære arealer		Formålsendring kan gi små negative konsekvenser for vassdrag og vassdragsnære områder. Hensynet ivaretas gjennom generelle bestemmelser, temakart og gjennom krav til dokumentasjon ved tiltak. Buffersone innenfor byggegrense mot vassdrag blir ikke endret til LNF-spredd bebyggelse.
Friluftsliv og grønnstruktur		Formålsendring kan gi negative konsekvenser for friluftsliv og grønnstruktur. Hensynet ivaretas gjennom bestemmelser, hensynssone og krav til dokumentasjon ved tiltak. Ikke behov for justering av arealformål.
Naturtyper		Formålsendring kan gi negative konsekvenser for naturverdier. Hensyn ivaretas gjennom hensynssoner, bestemmelser og retningslinjer, og gjennom krav til dokumentasjon ved tiltak. Buffersoner som ligger i hensynssoner for raviner, blir ikke endret til LNF spredt bebyggelse. For øvrige eiendommer er det ikke behov for justering av arealformål.
Myr og skog		Formålsendring kan gi negative konsekvenser for klimagassutslipp, områders evne til fordrøyning og biodiversitet. Hensyn ivaretas gjennom bestemmelser og retningslinjer, og gjennom krav til dokumentasjon ved tiltak. Eiendommer som berører kartlagte myrområder, blir ikke endret til LNF spredt bebyggelse. For øvrige eiendommer er det ikke behov for justering av arealformål.
Arter		Tiltak på eiendommer som berøres av rødlistaarter og arters funksjonsområder bør inneha avbøtende tiltak for å ivareta identifiserte naturmangfoldverdier. Det er ikke behov for justering av arealformål da arealendring ikke medfører ny fare.

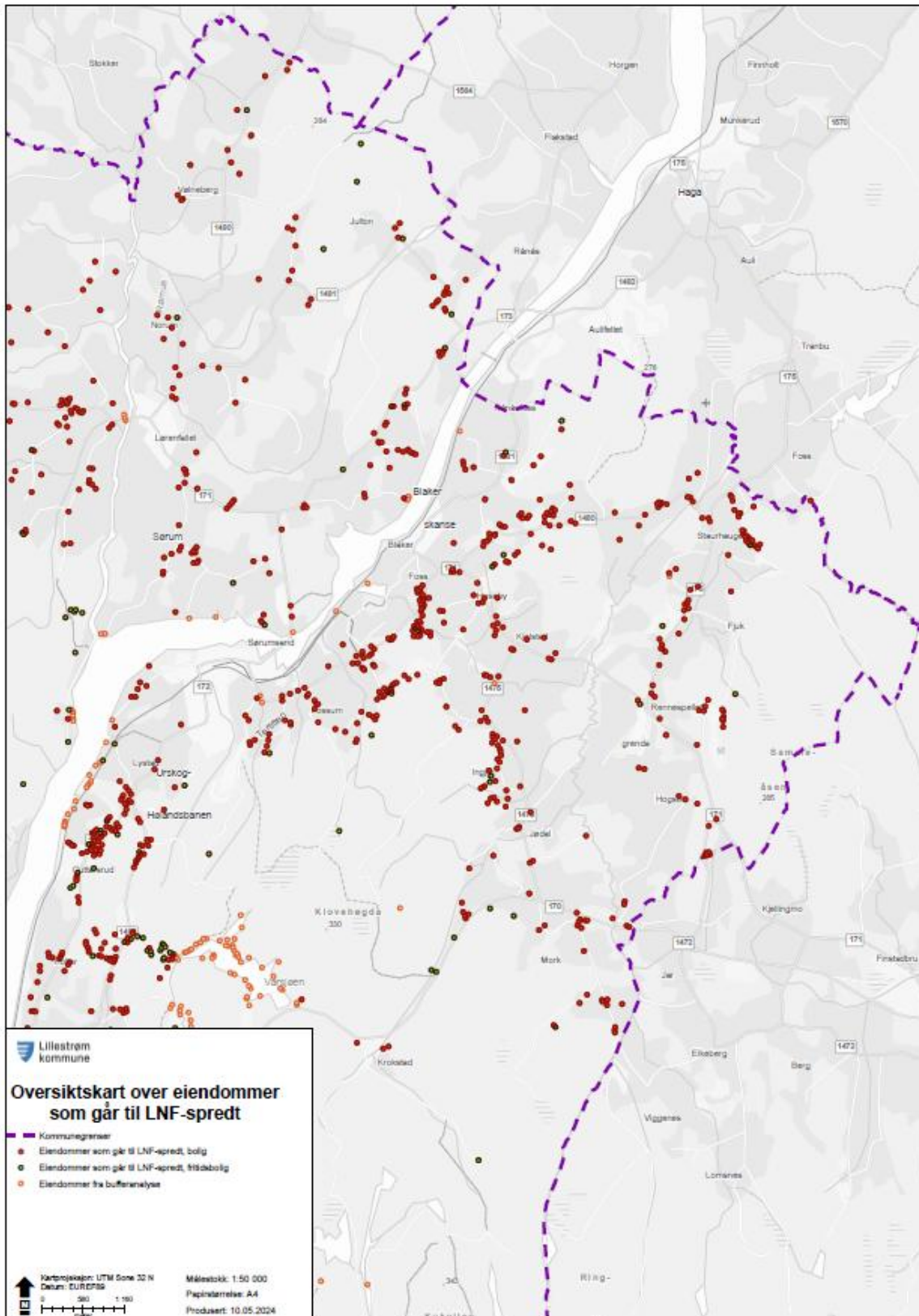
Kulturminner og kulturmiljø		Kulturminner blir ikke påvirket. Formålsendring kan gi negative konsekvenser for kulturmiljøer. Hensyn ivaretas gjennom hensynssoner, bestemmelser, retningslinjer og lovverk. Det er ikke behov for justering av arealformål.
Landbruk		Formålsendring kan gi negative konsekvenser for landbruk. Bestemmelser sikrer at det skal dokumenteres hensyn til landbruk og landbruksdrift. Bufferoner innenfor dyrka mark blir ikke endret til LNF spredt bebyggelse. For øvrige eiendommer er det ikke behov for justering av arealformål.
Teknisk infrastruktur		Kan medføre økt ønske om høyere standard, dette håndteres gjennom egne saker, og i forhold til aktuelt lovverk.
Hensynssoner for høyspenning, drikkevannskilder og båndleggingssoner		Formålsendring kan medføre stor konsekvens for arealer som omfattes av hensynssoner og båndleggingssoner. Bufferoner innenfor høyspenning, energiloven, naturvernloven, kulturminneloven og nedslagsfelt drikkevann blir ikke endret til LNF spredt bebyggelse.

5.2 Eiendommer som skal bli LNF spredt bebyggelse

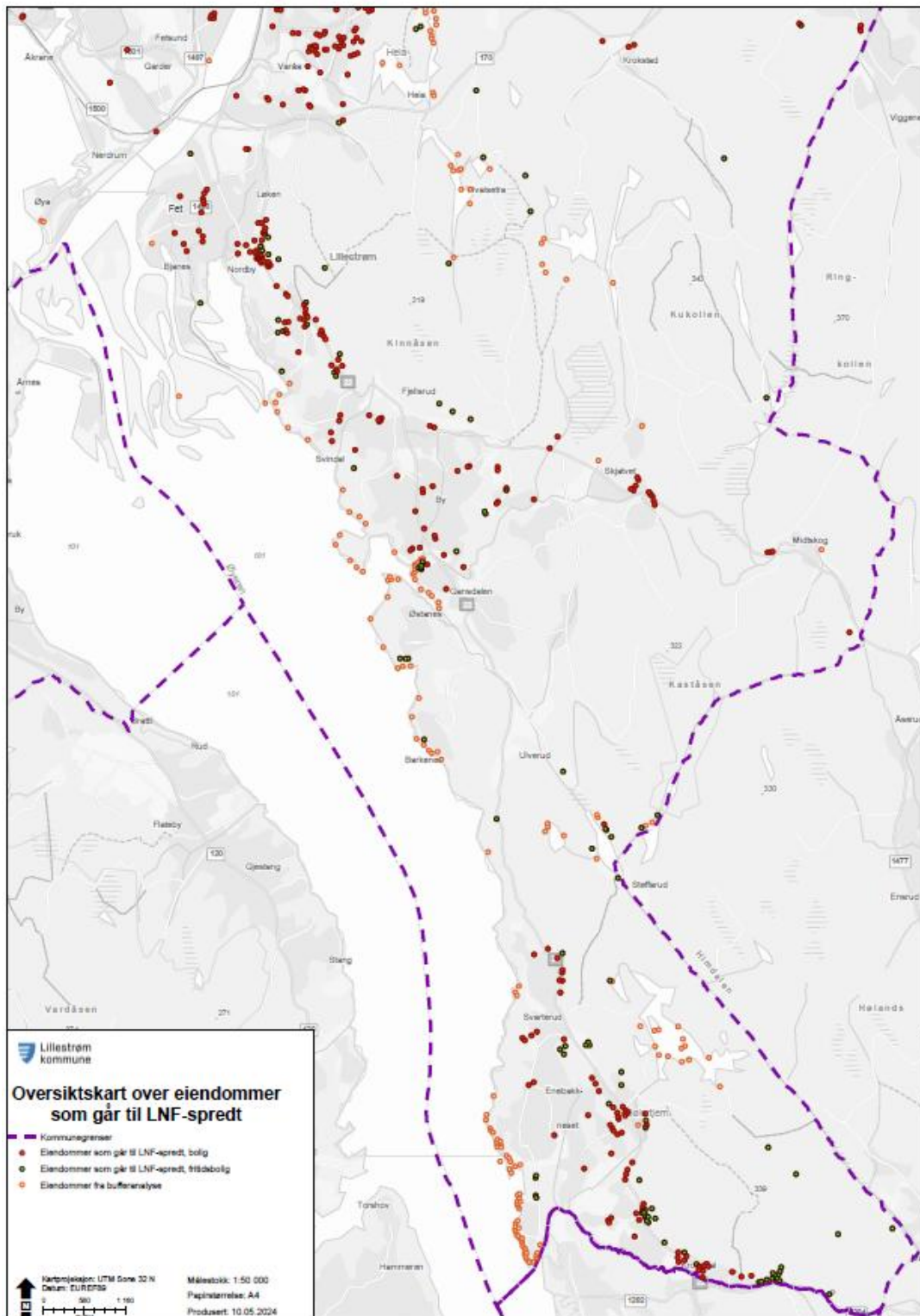
På bakgrunn av vurderinger gjort i utredningen skal følgende eiendommer vist i figur 33-35 og i vedlegg 1 endres arealformål til LNF spredt bebyggelse. Dette innebærer at totalt 1618 bo- og fritidsboliger, det vil si 1341 varianter av boliger og 277 fritidsboliger endres formål til LNF spredt bebyggelse.



Figur 33: Oversiktskart over eiendommer som skal bli LNF spredd bebyggelse, Lillestrøm kommune vest



Figur 34: Oversiktskart over eiendommer som skal bli LNF spredd bebyggelse, Lillestrøm kommune øst



Figur 35: Oversiktskart over eiendommer som skal bli LNF spredd bebyggelse, Lillestrøm kommune sør

5.3 Konklusjon

1618 bo- og fritidsboliger endrer arealformål i planforslaget til LNF spredt bebyggelse. I planen vises bebyggelse som skal bli LNF spredt bebyggelse gjennom kartlag som er knyttet til lister med eiendommer (adresser/gårds- og bruksnummer).

I kommunens planbestemmelser er det bestemmelser for LNF spredt bebyggelse. Det vises til delkapittel 3.3 Omfang – rammer for bebyggelsen. Samtidig vil også generelle bestemmelser til kommuneplanens arealdel være gjeldende for både bolig- og fritidsbebyggelse. Dette inkluderer bestemmelser om byggegrenser, støybestemmelser, dokumentasjon av geoteknisk kvalitet, sikkerhet mot flom med mer.

6 Referanser

- DSB. (2017). *Samfunnssikkerhet i kommunens arealplanlegging*. Direktoratet for samfunnssikkerhet og beredskap (DSB) 2017.
- KDD. (2020). *Planlegging for spredt bolig-, fritids- og næringsbebyggelse i landbruks-, natur-, friluft- og reindriftsområder (LNFR-områder)*. regjeringen.
- Miljødirektoratet. (1975). *Nordre Øyeren naturreservat - Naturbase faktaark*. Hentet fra Naturbase: <https://faktaark.naturbase.no/?id=VV00000506>
- Miljødirektoratet. (2002). *Kongsrudtjern naturreservat - Naturbase faktaark*. Hentet fra Naturbase: <https://faktaark.naturbase.no/?id=VV00001992>
- NGU. (2023). *Radon aktsomhet*. Hentet fra https://geo.ngu.no/kart/radon_mobil/
- Norconsult. (2018). *Kartlegging av raviner i Sørums kommuner - del 2, Registrering av ravinedaler og naturtyper*.
- NVE. (2023, 10 02). Hentet fra Kvikkleirerapporter for Lillestrøm kommune: <https://www.nve.no/naturfare/utredning-av-naturfare/flom-og-skredfare-i-din-kommune/faresonekart-kommuner/viken/lillestroem-kommune/kvikkleirerapporter-for-lillestroem-kommune/>
- Riksantikvaren. (2021). *Kulturhistoriske landskap av nasjonal interesse i Akershus*. Oslo: Riksantikvaren.

Vedlegg 1: Alle eiendommer fra bufferanalyse

Vedlegget består av liste med alle eiendommer fra GIS-/bufferanalyse med tilhørende resultater, og ord-/tegnforklaring.

Alle eiendommer som er oppført med LNF-spredd i høyre kolonne skal inngå i vedlegg i) Liste over eiendommer – eksisterende bolig og fritidshus i LNF- spredd bebyggelse til bestemmelsene til kommuneplanens arealdel. På disse eiendommene tillates tilbygg, garasjer m.m. i henhold til bestemmelsene, dersom vilkårene i bestemmelsene er oppfylt. Eiendommer oppført med LNF er omfattet av byggeforbud.

Tabell 14: Ord-/tegnforklaring til tabell med oversikt over resultater for alle eiendommer fra GIS-/bufferanalyse

X – hele buffersonen omfattes av byggeforbud

F – deler av buffersonen omfattes av byggeforbud, eller det må dokumenteres i byggesaken at hensyn til treff på tema I - XX er ivaretatt

Gnr. = gårdsnummer	I = Kvikkleirefare	VIII = Naturtyper MI/NiN	XIV = Kulturminner
Bnr. = bruksnummer	II = Flom	IX = Naturtyper DN-håndbok 13	XV = Hensynssone kulturmiljø
Fnr. = festenummer	III = Små vassdrag	X = Hensynssone raviner	XVI = Hensynssone friluftsliv
Snr. = seksjonsnummer	IV = Store vassdrag	XI = Rødlisterarter	XVII = Høyspentlinjer
	V = Dyrka mark	XII = Arters funksjonsområder	XVIII = Drikkevannskilder
	VI = Dyrkbar jord	XIII = Myr	XIX = Båndleggingssoner
	VII = Innmarksbeite		

Tabell 15: Oversikt over resultater for alle eiendommer fra GIS-/bufferanalyse

Gnr	Bnr	Fnr	Snr	Adresse	Byggningsnr	I	II	III	IV	V	VI	VII	VIII	IX	X	XI	XII	XIII	XIV	XV	XVI	XVII	XVIII	XIX	Antall tema	LNF spredd /LNF
1	1	0	0	Kongsrudveien 145	150968054	F				F		F								F	F				5	LNF-spredd
1	1	0	0	Kongsrudveien 145	150888956					F										F	F				3	LNF-spredd
1	4	0	0	Kopperud 24	150968038															F	F				2	LNF-spredd
1	14	0	0	Kongsrudveien 61	6871437				X											F	F				3	LNF
1	15	0	0	Kongsrudveien 67	117695638				F							F				F	F				4	LNF-spredd
2	2	0	0	Kongsrudveien 230	140128171	F				F						F	F			F	F				6	LNF-spredd
2	3	0	0	Kongsrudveien 197	150968100					F										F	F				3	LNF-spredd
2	11	0	0	Kongsrudveien 246	150968232												F			F	F				3	LNF-spredd
2	12	0	0	Kongsrudveien 238	150968216	F				F										F	F				5	LNF-spredd
2	14	0	0	Kongsrudveien 242	150968208					F							F			F	F				4	LNF-spredd
2	15	0	0	Kongsrudveien 181	6870619															F	F				2	LNF-spredd
2	16	0	0	Kongsrudveien 212	140127795					F				F						F	F				5	LNF-spredd
3	1	0	0	Torgenrudveien 202	150967961					F										F	F				4	LNF-spredd
3	4	0	0		300462883												F			F	F		X		4	LNF
3	6	0	0	Torgenrudveien 200	6868304															F	F				3	LNF-spredd
3	8	0	0	Torgenrudveien 132	150967945												F			F	F				3	LNF-spredd
4	2	0	0	Branderudveien 317	140127914															F	F				2	LNF-spredd
4	2	0	0	Branderudveien 317	150888700					F										F	F				3	LNF-spredd
4	10	0	0	Branderudveien 251	150888514				X												F				2	LNF
4	11	0	0	Branderudveien 257	6876978	F			X									F			F				4	LNF
4	15	0	0	Branderudveien 245	6872018	F			F											F					3	LNF-spredd
4	17	0	0	Branderudveien 258	150888603	F				F										F					3	LNF-spredd
4	18	0	0	Branderudveien 255	150888557	F			X							F				F	F				5	LNF

Gnr	Bnr	Fnr	Snr	Adresse	Byggningsnr	I	II	III	IV	V	VI	VII	VIII	IX	X	XI	XII	XIII	XIV	XV	XVI	XVII	XVIII	XIX	Antall tema	LNF-sprett /LNF
4	19	0	0	Branderudveien 314	300134318	F					F						F			F	F				5	LNF-sprett
4	21	0	0		300459017			F												F					2	LNF-sprett
4	22	0	0	Nilserudveien 40	15088808	F			X											F	F				4	LNF
4	23	0	0	Kongsrudveien 14	150888921			F		F										F					3	LNF-sprett
4	24	0	0	Branderudveien 323	150888719															F					1	LNF-sprett
4	25	0	0	Branderudveien 315	150888697															F	F				2	LNF-sprett
4	26	0	0	Branderudveien 308	150888670	F										F				F					3	LNF-sprett
4	28	0	0	Nilserudveien 51	150888751				F											F	F				3	LNF-sprett
4	29	0	0	Nilserudveien 31	150888794	F			F											F	F				4	LNF-sprett
4	30	0	0	Nilserudveien 49	150888778				F											F	F				3	LNF-sprett
4	31	0	0	Kongsrudveien 6	150888913	F														F					2	LNF-sprett
4	32	0	0	Branderudveien 348	140127922	F				F										F					3	LNF-sprett
4	33	0	0	Kongsrudveien 4	6878865	F										F				F					3	LNF-sprett
4	35	0	0	Nilserudveien 64	150888735	F			X					F			F			F	F				6	LNF
4	36	0	0	Branderudveien 310	150888662											F				F	F				3	LNF-sprett
4	37	0	0	Nilserudveien 29	150888786	F			X											F	F				4	LNF
4	38	0	0	Branderudveien 324	150888832											F				F					2	LNF-sprett
4	40	0	0	Branderudveien 256	140127930	F				F										F					3	LNF-sprett
4	45	0	0	Branderudveien 321	6886604															F	F				2	LNF-sprett
4	47	0	0	Torgenrudveien 70	150967937			F			F			F		F				F	F				6	LNF-sprett
5	1	0	0	Gudleivs vei 105	150885566	F				F										F					3	LNF-sprett
5	1	0	0	Gudleivs vei 105	150885663	F				F	F									F	F				5	LNF-sprett
5	4	0	0	Flaenveien 70	6877761	F				F	F					F				F					5	LNF-sprett
5	8	0	0	Gudleivs vei 71	150888131	F														F					2	LNF-sprett
5	11	0	0	Flaenveien 45	150885701	F					F									F	F				4	LNF-sprett
5	12	0	0	Flaenveien 47	150885698	F					F									F	F				4	LNF-sprett
5	14	0	0	Gudleivs vei 73	6863906	F														F					2	LNF-sprett
5	15	0	0	Flaenveien 85	6862667	F														F	F				3	LNF-sprett
5	16	0	0	Flaenveien 40	150888409	F					F			F	F		F			F					6	LNF-sprett
5	17	0	0	Flaenveien 80	150885620																F				1	LNF-sprett
6	1	0	0	Gudleivs vei 90	140128058	F				F										F					3	LNF-sprett
6	3	0	0	Asakmoen 19	23302497	F				F	F									F	F				5	LNF-sprett
6	5	0	0	Gudleivs vei 64	150888123	F				F										F					3	LNF-sprett
6	6	0	0	Flaenveien 34	150888387	F														F			F		3	LNF-sprett
6	8	0	0	Gudleivs vei 69	150888360	F														F			F		3	LNF-sprett
6	11	0	0	Branderudveien 220	6870864	F				F	F									F					4	LNF-sprett
7	1	0	0	Gudleivs vei 29	150888085	F					F									F					3	LNF-sprett
7	6	0	0	Asak Kirkevei 136	150888107	F														F			X		3	LNF
7	7	0	0		140128066	F														F			X		3	LNF
7	11	0	0	Branderudveien 215	150888484					F	F									F					3	LNF-sprett
7	70	0	0	Branderudveien 187	150888433	F				F	F									F	F				5	LNF-sprett
8	1	0	0	Branderudveien 108B	150887127	F				F										F					3	LNF-sprett
8	5	0	0		150875633	F				F										F					3	LNF-sprett
8	5	0	0		150876540	F				F										F					3	LNF-sprett
8	70	0	0	Branderudveien 116	150887186	F				F										F					3	LNF-sprett
8	71	0	0	Branderudveien 118	19350223	F				F										F					3	LNF-sprett
10	3	0	0	Gauteidveien 39	22256629	F				F															2	LNF-sprett
10	12	0	1	Gauteidveien 54A	300471129	F																			1	LNF-sprett
10	13	0	0	Gauteidveien 44	150886767	F								F	F										3	LNF-sprett
10	14	0	0	Branderudveien 9	140128112	F	F																		2	LNF-sprett
10	16	0	0	Gauteidveien 42	140128236	F					F														2	LNF-sprett
10	19	0	0	Gauteidveien 56	6876889	F																			1	LNF-sprett
10	30	0	0	Gauteidveien 31	6868096	F																			1	LNF-sprett
10	32	0	0	Branderudveien 7	150886627	F																			1	LNF-sprett
10	35	0	0	Branderudveien 19	150875005	F		F						F	F		F								5	LNF-sprett
10	37	0	0	Branderudveien 17	150874971	F								F	F		F								4	LNF-sprett
10	58	0	0	Gauteidveien 60	140127876	F																			1	LNF-sprett
10	60	0	0	Gauteidveien 29	19336123	F																			1	LNF-sprett
11	1	0	0	Engerveien 144	150885876	F				F						F									3	LNF-sprett
11	2	0	0	Engerveien 142	150885868	F				F															2	LNF-sprett
13	1	0	0	Bølerveien 107	6889719	F				F			F	F	F	F		F							7	LNF-sprett

Gnr	Bnr	Fnr	Snr	Adresse	Byggningsnr	I	II	III	IV	V	VI	VII	VIII	IX	X	XI	XII	XIII	XIV	XV	XVI	XVII	XVIII	XIX	Antall tema	LNF-spredd /LNF
13	3	0	0	Bølerveien 131	150886007	F							F		F		F								5	LNF-spredd
13	4	0	0		150885930	F				F	F					F	F								5	LNF-spredd
13	5	0	0		23303396	F				F	F	F	F	F	F		F								8	LNF-spredd
13	7	0	0	Bølerveien 133	6863078	F								F	F		F								4	LNF-spredd
14	4	0	0	Bølerveien 125	117696367	F				F															2	LNF-spredd
14	9	0	0	Farseggen 106	150886848	F					F			X	X	F	F								6	LNF
14	10	0	0	Farseggen 50	140128090	F																			1	LNF-spredd
14	11	0	0	Farseggen 76	6868657	F																			1	LNF-spredd
14	12	0	0	Farseggen 72	150874254	F				F															2	LNF-spredd
14	13	0	0	Farseggen 70	150874262	F																			1	LNF-spredd
14	16	0	0	Farseggen 68	150874270	F																			1	LNF-spredd
14	17	0	0	Farseggen 83	150886872	F							F	F	F										4	LNF-spredd
14	19	0	0	Farseggen 90	150886864	F								X	X		F								4	LNF
14	20	0	0		150886856	F								X	X		F								4	LNF
14	28	0	0	Farseggen 56	150874203	F																			1	LNF-spredd
14	45	0	0	Farseggen 52	150874173	F																			1	LNF-spredd
14	54	0	0	Farseggen 28	150874211	F																			1	LNF-spredd
15	1	0	0	Farseggen 5	140127590	F				F															2	LNF-spredd
15	8	0	0	Farseggen 77	150874319	F																			1	LNF-spredd
15	9	0	0	Farseggen 27	150874394	F																	F		2	LNF-spredd
15	10	0	0	Farseggen 187	150882036	F								F	F		F								4	LNF-spredd
15	11	0	0	Farseggen 66	150874300	F																			1	LNF-spredd
15	13	0	0	Farseggen 73	150874327	F																			1	LNF-spredd
15	14	0	0	Farseggen 46	150874157	F					F			F	F										4	LNF-spredd
15	34	0	0	Farseggen 71	300332565	F					F														2	LNF-spredd
16	1	0	0	Kjusgutua 30	150887003	F				F	F		F												4	LNF-spredd
16	3	0	0	Kjusgutua 37	300463078	F																			1	LNF-spredd
16	5	0	0	Kjusgutua 63	150886902	F																			1	LNF-spredd
16	10	0	0	Farseggen 69A	300191622	F																			1	LNF-spredd
16	60	0	0	Kjusgutua 61	300007493	F																			1	LNF-spredd
17	1	0	0	Leirsundveien 126	150876419	F				F															2	LNF-spredd
17	8	0	0	Kjushagen 50A	150883091	F				F	F				F										4	LNF-spredd
18	4	0	0	Leirsundveien 90	300509637	F																			1	LNF-spredd
18	7	0	0	Leirsundveien 60	150886791	F						F													2	LNF-spredd
19	1	0	0	Tomtveien 103	6861180	F	F	F		F				F			F				F				7	LNF-spredd
19	5	0	0	Tomtveien 101	150885469	F	F							F			F				F				5	LNF-spredd
20	3	0	0	Kjushagen 40	150874130	F				F	F	F		F	F										6	LNF-spredd
20	3	0	0	Kjushagen 40	6866190	F					F				F										3	LNF-spredd
20	3	0	0	Kjushagen 40	150887852	F				F	F														3	LNF-spredd
20	4	0	0	Løkenflaen 1	150873983	F				F	F														3	LNF-spredd
20	5	0	0	Slogumveien 34	150873975	F					F				F										3	LNF-spredd
20	6	0	0	Slogumveien 26	150873967	F					F														2	LNF-spredd
20	7	0	0	Slogumveien 28	150873959	F					F												F		3	LNF-spredd
21	2	0	0	Vestvollveien 44	150873800	F				F															2	LNF-spredd
21	9	0	0	Kjushagen 10	150883032	F				F	F		F		F					F					6	LNF-spredd
21	10	0	0	Kjushagen 4	150882974	F					F				F						F				4	LNF-spredd
21	12	0	0	Kjushagen 8	150883016	F					F										F				3	LNF-spredd
21	25	0	0	Kjushagen 6	150882982	F					F				F						F				4	LNF-spredd
21	204	0	0	Kjushagen 23A	6892329	F																			1	LNF-spredd
22	14	0	0	Leirsundveien 30	6866271	F																			1	LNF-spredd
22	15	0	0	Kjushagen 15	6882099	F																			1	LNF-spredd
23	1	0	0	Skedsmo kirkevei 292	300166152	F				F															2	LNF-spredd
23	6	0	0		150885213	F				F															2	LNF-spredd
23	7	0	0	Berg gårdsvei 63	6878938	F				F															2	LNF-spredd
23	8	0	0	Løkenflaen 2	150873991	F					F														2	LNF-spredd
23	9	0	0	Skedsmo kirkevei 282	140129143																				0	LNF-spredd
23	10	0	0	Skedsmo kirkevei 284	150874076																				0	LNF-spredd
23	11	0	0	Skedsmo kirkevei 270	150884721	F																			1	LNF-spredd
23	25	0	0	Berg gårdsvei 91	6889891																				0	LNF-spredd
23	158	0	0	Løkenflaen 62	150885310	F				F															2	LNF-spredd
24	1	0	0	Riisveien 71	140129216	F				F															2	LNF-spredd

Gnr	Bnr	Fnr	Snr	Adresse	Byggningsnr	I	II	III	IV	V	VI	VII	VIII	IX	X	XI	XII	XIII	XIV	XV	XVI	XVII	XVIII	XIX	Antall tema	LNF-spredd /LNF
24	3	0	0	Risalleen 5	150884861	F				F															2	LNF-spredd
24	75	0	0	Risalleen 1	150884918	F																			1	LNF-spredd
25	2	0	0	Skedsmo kirkevei 172	150878284	F				F						F									3	LNF-spredd
25	2	0	0	Skedsmo kirkevei 172	150878322	F				F															2	LNF-spredd
29	1	0	0	Floraveien 38	300454269	F				F															2	LNF-spredd
29	493	0	0	Skåvålveien 62	150899230	F				F															2	LNF-spredd
29	978	0	0	Skåvålveien 60	150899222	F				F															2	LNF-spredd
30	20	0	0	Fetveien 267	19332179	F	F		X	F					F		F								6	LNF
33	1	0	0	Holtveien 100	150877768	F									F		F								3	LNF-spredd
33	7	0	0	Fetveien 68	150890845	F	F		X						F		F				F				6	LNF
34	1	0	0	Holtveien 101	6891543	F				F					F		F								4	LNF-spredd
34	9	0	0	Fetveien 58	150890713	F	F		X		F						F				F				6	LNF
37	1	0	0	Husebyveien 24	150880386	F				F	F	F	F	F	F		F			F					9	LNF-spredd
37	1	0	0	Husebyveien 24	150880505	F				F					F					F				F	5	LNF-spredd
37	4	0	0	Husebyveien 100	150882478	F				F										F					3	LNF-spredd
39	1	0	0	Brånåsveien 21	150873738				F		F	F													3	LNF-spredd
39	22	0	0	Brånåsveien 23	6869157				F																1	LNF-spredd
40	11	0	0	Brånåsparken 60	150883741	F																			1	LNF-spredd
40	144	0	0	Brånåsveien 11	6869629				F				F												2	LNF-spredd
41	1	0	0	Gamle Trondheimsvei 11	150882133	F																			1	LNF-spredd
42	1	0	0	Gamle Trondheimsvei 3	6873235	F				F							F								3	LNF-spredd
43	1	0	0	Jogstadveien 203	150873541	F				F															2	LNF-spredd
44	1	0	0	Gamle Trondheimsvei 31	150879035	F												F							2	LNF-spredd
44	2	0	0		6864287	F				F															2	LNF-spredd
46	1	0	0		150878748	F																			1	LNF-spredd
46	1	0	0		150878713	F																			1	LNF-spredd
46	5	0	0	Solbergveien 126	150878799																			X	1	LNF
46	7	0	0		150878721	F																			1	LNF-spredd
46	8	0	0	Solbergveien 124	150878780																			X	1	LNF
46	9	0	0	Solbergveien 130	150878772	F				F															2	LNF-spredd
47	1	0	0	Solbergveien 151	140128643	F				F							F								3	LNF-spredd
47	1	0	0	Solbergveien 151	150878624	F				F	F						F								4	LNF-spredd
48	1	0	0	Florstuveien 44	140128600	F				F						F									3	LNF-spredd
49	2	0	0	Solbergveien 197	150862590	F				F		F					F								4	LNF-spredd
49	2	0	0	Solbergveien 197	23322994	F																		X	2	LNF
49	11	0	0	Solbergveien 220	6889530	F				F						F									3	LNF-spredd
49	13	0	0	Romeriksåsene 1200	150967902																			X	1	LNF
49	19	0	0	Langgata 105	19354121	F				F	F														3	LNF-spredd
49	46	0	0	Langgata 109	150860083	F																			1	LNF-spredd
49	57	0	0	Langgata 119	150860067	F																			1	LNF-spredd
49	58	0	0	Langgata 115	150860059	F																			1	LNF-spredd
49	126	0	0	Langgata 113	150860016	F				F	F														3	LNF-spredd
49	128	0	0	Langgata 73	150860997	F					F														2	LNF-spredd
50	1	0	0	Solbergveien 171	6878377	F				F							F								3	LNF-spredd
50	2	0	0	Høgsmåsan 300	150967929																			X	1	LNF
50	3	0	0		300462119										F									X	2	LNF
50	13	0	0	Ringnesåsen 41	150863511																			X	1	LNF
50	17	0	0	Solbergveien 181	150862701	F			X						F	F		F							5	LNF
50	19	0	0	Ringnesåsen 24	150863910																				0	LNF-spredd
50	28	0	0	Ringnesåsen 6	150863805																				0	LNF-spredd
50	29	0	0	Ringnesåsen 19	150863627																				0	LNF-spredd
50	31	0	0	Ringnesåsen 26	150863899																				0	LNF-spredd
50	33	0	0	Ringnesåsen 34	150863929																				0	LNF-spredd
50	34	0	0	Ringnesåsen 36	150863961																		F	F	2	LNF-spredd
50	35	0	0	Ringnesåsen 12	150863856																				0	LNF-spredd
50	38	0	0	Ringnesåsen 10	150863848																				0	LNF-spredd
50	40	0	0	Ringnesåsen 8	150863813																			F	1	LNF-spredd
50	41	0	0	Ringnesåsen 16	150863864																				0	LNF-spredd

Gnr	Bnr	Fnr	Snr	Adresse	Byggningsnr	I	II	III	IV	V	VI	VII	VIII	IX	X	XI	XII	XIII	XIV	XV	XVI	XVII	XVIII	XIX	Antall tema	LNF-spredd /LNF
51	2	0	0	Solbergveien 108B	22256483	F					F	F													3	LNF-spredd
51	3	0	0	Solbergveien 104	19336093	F																			1	LNF-spredd
51	14	0	0	Tærudkampen 30	23306468			F																X	2	LNF
51	15	0	0	Tærudkampen 32	150863538			F																X	2	LNF
51	16	0	0	Tærudkampen 34	150863988			F																X	2	LNF
52	2	0	0	Tærudkampen 55	300462122																			X	1	LNF
53	3	0	0		150860431	F				F						F	F								4	LNF-spredd
53	9	0	0		300462121																			X	1	LNF
53	10	0	0	Ulvedalsveien 185	6875939	F																F			2	LNF-spredd
54	3	0	0	Gjerdrumsveien 93	150872626	F																			1	LNF-spredd
54	5	0	0	Gjerdrumsveien 95	6877109	F																			1	LNF-spredd
54	6	0	0	Gjerdrumsveien 89	150860415	F						F		F	F										4	LNF-spredd
54	7	0	0	Gjerdrumsveien 97	150872642	F																			1	LNF-spredd
54	9	0	0	Gjerdrumsveien 101	6880053	F																			1	LNF-spredd
55	1	0	0	Gjerdrumsveien 135	140128465	F				F															2	LNF-spredd
55	3	0	0	Byvegen 65	140128791	F					F			X	X										4	LNF
55	4	0	0	Gjerdrumsveien 94	150860687	F				F															2	LNF-spredd
55	10	0	0	Gjerdrumsveien 136	150860660	F															F				2	LNF-spredd
55	11	0	0	Gjerdrumsveien 171	150885418	F								F	F										3	LNF-spredd
55	12	0	0	Gjerdrumsveien 142	150885353	F				F											F				3	LNF-spredd
55	13	0	0	Gjerdrumsveien 166	6888747	F																			1	LNF-spredd
55	14	0	0	Gjerdrumsveien 172	150885396	F															F				2	LNF-spredd
55	16	0	0	Gjerdrumsveien 143	150885345	F																			1	LNF-spredd
56	2	0	0	Gjerdrumsveien 47	6887791	F				F															2	LNF-spredd
56	8	0	0	Salerudveien 29	150861918	F				F															2	LNF-spredd
56	14	0	0	Gjerdrumsveien 23	6889980	F				F					F										3	LNF-spredd
58	3	0	0	Bølerveien 7	150872723	F				F															2	LNF-spredd
58	11	0	0	Trondheimsveien 195	150862167	F					F														2	LNF-spredd
59	1	0	0	Bråteveien 184	150878551	F				F	F														3	LNF-spredd
59	1	0	0	Bråteveien 184	150878535	F				F															2	LNF-spredd
59	3	0	0	Trondheimsveien 12B	150876761	F					F														2	LNF-spredd
59	4	0	0	Bråteveien 227	150876869	F					F														2	LNF-spredd
59	6	0	0	Høgtveita 63	150967872	F											F								2	LNF-spredd
62	1	0	0	Trondheimsveien 10B	150876737	F		F		F	F														4	LNF-spredd
64	1	0	0	Lahaugmoveien 111	6867057	F				F	F														3	LNF-spredd
64	3	0	0		6865585	F				F	F														3	LNF-spredd
64	10	0	0	Gjelleråsen 50	150960207																		X	1	LNF	
64	11	0	0	Marja Olsens vei 2	6887023																		X	1	LNF	
64	20	0	0	Karterudgata 8	19333574	F																			1	LNF-spredd
64	25	0	0	Lahaugmoveien 109	150889480	F					F														2	LNF-spredd
66	1	0	0		300463508					F	F													X	3	LNF
66	1	0	0		140129518						F			F	F									X	4	LNF
66	1	0	0		150894077	F				F														X	3	LNF
67	1	0	0		140129534	F				F														X	3	LNF
67	1	0	0		150894107	F				F														X	3	LNF
67	8	0	0	Bråteveien 167	150894093	F				F			F	F										X	5	LNF
69	1	0	0	Bråteveien 155	6877117	F					F											F			3	LNF-spredd
69	3	0	0	Bråteveien 149	150894905	F				F															2	LNF-spredd
71	2	0	0	Valstadsvingen 54	150890470	F				F	F						F								4	LNF-spredd
72	10	0	0	Nordbyveien 226	150897106	F																			1	LNF-spredd
72	127	0	0	Nordbyveien 32	150902428	F				F															2	LNF-spredd
73	9	0	0		150902622	F				F															2	LNF-spredd
73	19	0	0	Skjærvaveien 103	300293038	F					F						F								3	LNF-spredd
73	24	0	0	Skjærvaveien 91	150904161	F																			1	LNF-spredd
73	87	0	0	Nordbyveien 8	150902673	F				F					F										3	LNF-spredd
77	1	0	0	Gamle Strømsvei 114	150939372	F																			1	LNF-spredd
78	11	0	0	Martin Linges vei 51	150936829	F					F														2	LNF-spredd
78	11	0	0	Martin Linges vei 51	150936888																F				1	LNF-spredd
201	7	0	0	Egnerveien 647	6802958					F															1	LNF-spredd
201	10	0	0	Egnerveien 673	6808506	F					F														2	LNF-spredd
202	2	0	0	Egnerveien 638	22701762	F				F															2	LNF-spredd

Gnr	Bnr	Fnr	Snr	Adresse	Byggningsnr	I	II	III	IV	V	VI	VII	VIII	IX	X	XI	XII	XIII	XIV	XV	XVI	XVII	XVIII	XIX	Antall tema	LNF-spredd /LNF	
203	13	0	0	Egnerveien 561	140123021	F				F	F														3	LNF-spredd	
203	15	0	0	Egnerveien 562	140122971	F				F																2	LNF-spredd
204	3	0	0	Såkkroksveien 95	150304903	F				F																2	LNF-spredd
208	9	0	0	Såkkroksveien 70	150305187	F				F																1	LNF-spredd
208	10	0	0	Såkkroksveien 74	150305152	F				F																2	LNF-spredd
208	11	0	0	Såkkroksveien 72	150305195	F				F																2	LNF-spredd
209	8	0	0	Natoveien 15	150304555	F				F	F															3	LNF-spredd
209	25	0	0	Grindbakkveien 141	150304431	F				F																2	LNF-spredd
209	26	0	0	Grindbakkveien 114	12504780																					0	LNF-spredd
209	28	0	0	Grindbakkveien 145	12504667																					0	LNF-spredd
209	29	0	0	Egnerveien 437	150304717	F					F	F														3	LNF-spredd
211	8	0	0	Norumveien 15	6800254	F				F	F															3	LNF-spredd
211	12	0	0	Norumveien 33	150306310	F				F																2	LNF-spredd
212	12	0	0	Norumveien 11	140123404	F				F																2	LNF-spredd
212	13	0	0	Norumveien 25	150306256	F				F																2	LNF-spredd
212	16	0	0	Norumveien 19	150305624	F				F	F															3	LNF-spredd
212	17	0	0	Egnerveien 100	150305810	F				F																2	LNF-spredd
213	1	0	0		12503482	F				F	F	F														4	LNF-spredd
213	76	0	0	Egnerveien 51	150287014	F		F																		2	LNF-spredd
215	3	0	0		150306663	F				F	F															3	LNF-spredd
215	12	0	0	Bergveien 24	150306957	F				F	F						F									4	LNF-spredd
215	13	0	0	Bergveien 1	150306574	F					F															2	LNF-spredd
215	15	0	0	Bergveien 65	150292166	F					F						F				F					4	LNF-spredd
215	16	0	0	Aasgaardveien 1	12505280	F				F																2	LNF-spredd
215	17	0	0	Egnerveien 49	117689735	F		F																		2	LNF-spredd
215	18	0	0	Egnerveien 139	12504357	F																				1	LNF-spredd
218	14	0	0	Hellesjøveien 354	150307120	F				F																2	LNF-spredd
218	15	0	0	Grindbakkveien 217	12514492	F				F																2	LNF-spredd
218	16	0	0	Aasgaardveien 254	150307058	F				F																2	LNF-spredd
218	17	0	0	Hellesjøveien 358	150306523	F				F	F											F				4	LNF-spredd
219	3	0	0	Grindbakkveien 176	150306558																	F				1	LNF-spredd
219	4	0	0	Grindbakkveien 164	150306752	F					F															2	LNF-spredd
219	5	0	0	Grindbakkveien 195	150306760	F																				1	LNF-spredd
220	2	0	0		150304253																	F				1	LNF-spredd
220	4	0	0	Hellesjøveien 197	150304288																	F				1	LNF-spredd
221	6	0	0	Hellesjøveien 179	150324459	F				F	F															3	LNF-spredd
221	7	0	0	Hellesjøveien 191	150324394																					0	LNF-spredd
221	8	0	0	Hellesjøveien 183	150324424	F				F																2	LNF-spredd
221	10	0	0	Hellesjøveien 199	150324335					F																1	LNF-spredd
222	1	0	0	Hellesjøveien 100	300660430					F																1	LNF-spredd
222	3	0	0	Hellesjøveien 67	150324521	F																				1	LNF-spredd
222	4	0	0	Hellesjøveien 73	150324505	F				F																2	LNF-spredd
222	5	0	0	Hellesjøveien 50	150324629	F				F																2	LNF-spredd
222	6	0	0	Hellesjøveien 52	150324645	F																				1	LNF-spredd
222	7	0	0	Hellesjøveien 63	150324580	F				F																2	LNF-spredd
222	8	0	0	Hellesjøveien 65	150324564	F				F																2	LNF-spredd
223	32	0	0	Hellesjøveien 5	150327784	F				F	F															3	LNF-spredd
224	4	0	0	Borgenveien 391	12503032	F																				1	LNF-spredd
224	13	0	0	Borgenveien 387	150324793	F																				1	LNF-spredd
224	18	0	0	Borgenveien 393	150324742	F				F	F															3	LNF-spredd
225	2	0	0	Borgenveien 385	150324815	F				F																2	LNF-spredd
226	3	0	0	Borgenveien 319	150314631	F					F						F									3	LNF-spredd
226	4	0	0	Borgenveien 315	150314607					F	F						F									3	LNF-spredd
226	6	0	0	Borgenveien 309	6799361	F				F							F									3	LNF-spredd
226	7	0	0		150314623	F					F						F									3	LNF-spredd
227	4	0	0	Borgenveien 217	6810764	F					F						F									3	LNF-spredd
227	5	0	0	Borgenveien 207	150314844	F					F						F						F			4	LNF-spredd
227	6	0	0	Blakersundveien 186	150316480	F	F		X	F	F						F				F					7	LNF
227	7	0	0	Borgenveien 203	12509898	F				F						F	F									4	LNF-spredd
227	8	0	0	Borgenveien 211	150314895	F					F						F									3	LNF-spredd
227	9	0	0	Borgenveien 209	150314909	F					F						F									3	LNF-spredd

Gnr	Bnr	Fnr	Snr	Adresse	Byggningsnr	I	II	III	IV	V	VI	VII	VIII	IX	X	XI	XII	XIII	XIV	XV	XVI	XVII	XVIII	XIX	Antall tema	LNF-spredd /LNF
227	10	0	0	Borgenveien 213	12503814	F					F						F								3	LNF-spredd
227	11	0	0	Borgenveien 215	150314879	F					F						F								3	LNF-spredd
227	12	0	0	Borgenveien 205	6808212	F					F						F					F			4	LNF-spredd
227	13	0	0	Borgenveien 221	150292344	F				F						F	F								4	LNF-spredd
227	15	0	0	Borgenveien 199	150314828	F				F							F								3	LNF-spredd
227	17	0	0	Blakersundveien 188	12504934	F	F		X		F						F			F					6	LNF
228	6	0	0	Blakersundveien 190	140123714	F	F		X								F			F					5	LNF
228	7	0	0	Blakersundveien 184	6800793	F			F								F			F					4	LNF-spredd
229	5	0	0	Blakersundveien 3	150292557	F																			1	LNF-spredd
229	6	0	0	Blakersundveien 120	150292379	F											F								2	LNF-spredd
229	7	0	0	Blakersundveien 5	150292476	F					F														2	LNF-spredd
229	10	0	0	Blakersundveien 119	150292697	F				F	F	F					F								5	LNF-spredd
230	1	0	0	Borgenveien 126	150292816	F																			1	LNF-spredd
230	1	0	0	Borgenveien 126	140123668						F	F					F								3	LNF-spredd
230	3	0	0	Borgenveien 263	12503008	F				F						F									3	LNF-spredd
230	7	0	0	Borgenveien 261	140123587	F				F	F					F	F								5	LNF-spredd
230	9	0	0	Borgenveien 233	150314720	F																			1	LNF-spredd
230	10	0	0	Borgenveien 388	150324777						F														1	LNF-spredd
230	11	0	0	Hellesjøveien 27	150324734	F																			1	LNF-spredd
230	14	0	0	Hellesjøveien 38	150324688	F																			1	LNF-spredd
230	16	0	0	Borgenveien 223	150292328	F											F								2	LNF-spredd
230	17	0	0	Borgenveien 231	150314755	F																			1	LNF-spredd
230	18	0	0	Hellesjøveien 48	6801900	F					F														2	LNF-spredd
230	19	0	0	Borgenveien 219	150292301	F											F								2	LNF-spredd
230	20	0	0	Hellesjøveien 40	6798349	F																			1	LNF-spredd
230	21	0	0	Borgenveien 206	22702092						F						F								2	LNF-spredd
230	23	0	0	Borgenveien 307	6811396	F																			1	LNF-spredd
231	2	0	0	Bingenveien 82	140123846	F				F										F					3	LNF-spredd
231	5	0	0	Bingenveien 90	150293960						F									F					2	LNF-spredd
231	10	0	0	Haldenveien 23	150294010	F					F														2	LNF-spredd
231	11	0	0	Haldenveien 117	150292298					F													F		2	LNF-spredd
231	12	0	0	Haldenveien 180	150292212	F					F									F					3	LNF-spredd
231	30	0	0	Haldenveien 33	150293995	F					F														2	LNF-spredd
231	33	0	0	Blakersundveien 1	150292506	F					F														2	LNF-spredd
232	1	0	0	Haldenveien 221	140124087					F	F									F					3	LNF-spredd
232	1	1	0	Haldenveien 181	150292204	F					F			F	F										4	LNF-spredd
232	2	0	0	Gauteidveien 210	140126039	F														F					2	LNF-spredd
232	12	0	0	Egnerveien 484	150304652	F																			1	LNF-spredd
232	13	0	0	Egnerveien 467	6811493	F				F	F	F													4	LNF-spredd
232	19	0	0	Haldenveien 257	150292123	F					F			F	F		F				F				6	LNF-spredd
232	20	0	0	Haldenveien 253	150292050	F					F			F	F		F			F	F				7	LNF-spredd
232	30	0	0	Sørvaldveien 3	150287855	F																			1	LNF-spredd
232	31	0	0	Gauteidveien 212	150263344	F														F					2	LNF-spredd
232	32	0	0	Sørvaldveien 12	150287936	F																			1	LNF-spredd
232	35	0	0	Gauteidveien 196	150261910	F				F										F					3	LNF-spredd
232	38	0	0	Haldenveien 255	150292077	F														F	F				3	LNF-spredd
232	39	0	0	Sørvaldveien 1	150287863	F																			1	LNF-spredd
232	43	0	0	Sørvaldveien 26	150328586	F																			1	LNF-spredd
232	44	0	0	Haldenveien 459	150288088	F				F															2	LNF-spredd
232	53	0	0	Sørvaldveien 30	150291461	F																			1	LNF-spredd
232	54	0	0	Sørvaldveien 27	150288533	F																			1	LNF-spredd
232	55	0	0	Sørvaldveien 29	6809472	F																			1	LNF-spredd
232	56	0	0	Sørvaldveien 23	150288118	F																			1	LNF-spredd
232	57	0	0	Sørvaldveien 21	12502680	F																			1	LNF-spredd
232	58	0	0	Sørvaldveien 28	140124567	F																			1	LNF-spredd
232	59	0	0	Sørvaldveien 24	150305837	F																			1	LNF-spredd
232	60	0	0	Haldenveien 185	6811426	F					F			F	F										4	LNF-spredd
232	61	0	0	Haldenveien 183	150292182	F					F			F	F										4	LNF-spredd
232	63	0	0	Sørvaldveien 16	140124575	F																			1	LNF-spredd
232	64	0	0	Sørvaldveien 25	150288134	F																			1	LNF-spredd
232	66	0	0	Sørvaldveien 19	150288142	F																			1	LNF-spredd

Gnr	Bnr	Fnr	Snr	Adresse	Byggningsnr	I	II	III	IV	V	VI	VII	VIII	IX	X	XI	XII	XIII	XIV	XV	XVI	XVII	XVIII	XIX	Antall tema	LNF-spredd /LNF
233	8	0	0	Haldenveien 249	6800947	F					F			F	F		F			F	F				7	LNF-spredd
233	11	0	0	Haldenveien 241	150292034	F											F			F	F				4	LNF-spredd
233	13	0	0	Bingenveien 5	150288282	F				F										F					3	LNF-spredd
235	4	0	0		140124052	F				F													F		4	LNF-spredd
235	6	0	0		12505086	F				F										F					3	LNF-spredd
235	7	0	0	Bingenveien 36	12504608															F					1	LNF-spredd
235	8	0	0	Bingenveien 34	150293650					F	F									F					3	LNF-spredd
235	9	0	0	Hammerenveien 21	150293243	F														F					2	LNF-spredd
235	10	0	0	Hammerenveien 8	140123951	F				F										F					3	LNF-spredd
235	12	0	0	Hammerenveien 207	150293510	F			X			F		F						F					5	LNF
235	13	0	0	Hammerenveien 53	140123986	F				F										F					3	LNF-spredd
235	14	0	0	Hammerenveien 203	150293499	F			X											F	F				4	LNF
235	15	0	0	Bingenveien 45	150293707					F										F					2	LNF-spredd
235	16	0	0	Hammerenveien 51	150293278	F				F										F					3	LNF-spredd
235	19	0	0	Bingenveien 38	150293693															F					1	LNF-spredd
238	2	0	0	Bingenveien 49	300292636	F				F										F					3	LNF-spredd
238	6	0	0	Bingsundveien 49	6802125	F	F		X	F										F	F				6	LNF
238	10	0	0	Hammerenveien 10	12507542	F					F									F					3	LNF-spredd
238	11	0	0	Bingsundveien 37	150293561	F			F	F										F	F				5	LNF-spredd
238	12	0	0	Bingenveien 51	150293731	F														F					2	LNF-spredd
238	13	0	0	Bingenveien 40	150326974	F				F										F					3	LNF-spredd
238	14	0	0	Bingenveien 53	12511043	F				F										F					3	LNF-spredd
239	1	0	0		140123862	F	F		X		F	F		F			F			F	F				9	LNF
239	5	0	0	Bingenveien 69	12509294	F														F					2	LNF-spredd
240	7	0	0	Haldenveien 9	150294037	F			X	F															3	LNF
240	10	0	0	Ulrikkveien 25	150293847	F			F											F					3	LNF-spredd
240	12	0	0		150293901	F			F											F	F				4	LNF-spredd
240	27	0	0	Ulrikkveien 27	150293871	F			F											F	F				4	LNF-spredd
240	28	0	0	Haldenveien 86	150293987	F				F										F					3	LNF-spredd
240	30	0	0	Ulrikkveien 19	150293820	F				F	F									F					4	LNF-spredd
242	86	0	0	Lystadveien 120	150280311	F			F	F	F	F								F					6	LNF-spredd
242	102	0	0	Løypeveien 6	12503105	F				F															2	LNF-spredd
243	1	0	0	Sørumsandveien 216	150316561	F				F	F	F								F	F				6	LNF-spredd
243	2	0	0	Sørumsandveien 238	150279739	F				F															2	LNF-spredd
243	4	0	0	Sørumsandveien 234	150279453	F				F										F					3	LNF-spredd
243	5	0	0	Sørumsandveien 236	150279577	F				F										F					3	LNF-spredd
243	7	0	0	Sørumsandveien 240	6807895	F														F					2	LNF-spredd
244	13	0	0	Lystadveien 98	140122599	F	F		X	F				F			F			F					7	LNF
244	14	0	0		140122572	F	F		X	F	F						F			F					7	LNF
244	15	0	0	Lystadveien 2	150279623	F				F										F					3	LNF-spredd
244	20	0	0	Gamle Rovenvei 393	150284805	F															F				2	LNF-spredd
244	21	0	0	Gamle Rovenvei 454	150279461	F				F						F									3	LNF-spredd
244	22	0	0	Lystadveien 16	150280001	F					F			F	F					F					5	LNF-spredd
244	23	0	0	Rovenveien 740	150279682	F														F					2	LNF-spredd
244	24	0	0	Gamle Rovenvei 364	300548020	F					F														2	LNF-spredd
244	25	0	0	Lystadveien 102	140122580	F	F		X	F						F				F					6	LNF
244	27	0	0	Gamle Rovenvei 419	150279801	F																			1	LNF-spredd
244	28	0	0	Gamle Rovenvei 372	150284686	F																			1	LNF-spredd
244	31	0	0	Rovenveien 701	150279593	F				F															2	LNF-spredd
244	32	0	0	Lystadveien 96	150280486	F			F											F					3	LNF-spredd
244	33	0	0	Rovenveien 720	6810128									F	F					F					3	LNF-spredd
244	35	0	0	Rovenveien 742	150279674	F								F	F					F					4	LNF-spredd
244	37	0	0	Gamle Rovenvei 482	150280184	F				F										F					3	LNF-spredd
244	38	0	0	Gamle Rovenvei 417	150279771	F																			1	LNF-spredd
244	42	0	0	Lystadveien 100	150280524	F	F		X											F					4	LNF
244	44	0	0	Lystadveien 88	150280354	F					F									F					3	LNF-spredd
244	47	0	0	Lystadveien 4	150279615	F								F	F					F					4	LNF-spredd
244	49	0	0	Rovenveien 722	150279666	F								F	F					F					4	LNF-spredd
244	50	0	0	Gamle Rovenvei 408	6798802	F																			1	LNF-spredd
244	51	0	0	Rovenveien 730	150279631	F								F	F					F					4	LNF-spredd
244	53	0	0	Gamle Rovenvei 446	150279496	F																			1	LNF-spredd

Gnr	Bnr	Fnr	Snr	Adresse	Byggningsnr	I	II	III	IV	V	VI	VII	VIII	IX	X	XI	XII	XIII	XIV	XV	XVI	XVII	XVIII	XIX	Antall tema	LNF-spredd /LNF	
244	56	0	0	Lystadkroken 8	150284716	F																			1	LNF-spredd	
244	57	0	0	Lystadkroken 6	150284732	F																				1	LNF-spredd
244	58	0	0	Lystadkroken 4	150284740	F																				1	LNF-spredd
244	59	0	0	Lystadkroken 2	6800629	F																				1	LNF-spredd
244	62	0	0	Rovenveien 728	150279658	F								F	F					F						4	LNF-spredd
244	63	0	0	Rovenveien 711	150279607																					0	LNF-spredd
244	64	0	0	Lystadkroken 3	150280265	F					F															2	LNF-spredd
244	70	0	0	Gamle Rovenvei 409	6809871	F															F					2	LNF-spredd
244	73	0	0	Gamle Rovenvei 406	12506031	F																				1	LNF-spredd
244	75	0	0	Gamle Rovenvei 392	150284783	F																				1	LNF-spredd
244	76	0	0	Lystadveien 22	300873612	F				F										F						3	LNF-spredd
244	78	0	0	Gamle Rovenvei 415	22697366	F																				1	LNF-spredd
244	79	0	0	Lystadveien 6	12513046	F				F	F									F						4	LNF-spredd
245	1	0	0	Vestbyveien 81	150280303	F	F		X	F	F			F						F						7	LNF
245	1	0	0	Vestbyveien 81	140122726	F				F										F						3	LNF-spredd
245	2	0	0	Vestbyveien 69	140122661	F				F										F						3	LNF-spredd
245	28	0	0	Vestbyveien 61	150297958	F														F						2	LNF-spredd
245	29	0	0	Vestbyveien 51C	150298032	F			F	F	F				F					F						6	LNF-spredd
246	2	0	0	Vestbyveien 42	140122696	F				F										F						3	LNF-spredd
246	187	0	0	Vestbyveien 32	6799035	F				F										F						3	LNF-spredd
248	4	0	0		140124419	F			F	F										F	F					5	LNF-spredd
248	6	0	0	Hammerenveien 337	12514719	F				F										F	F					4	LNF-spredd
248	7	0	0	Hammerenveien 364	140124389	F			F		F	F				F				F	F					7	LNF-spredd
248	13	0	0	Hammerenveien 354	150279321	F			X					X			F			F	F					6	LNF
248	14	0	0	Hammerenveien 350	150279291	F			X					F			F			F	F					6	LNF
248	15	0	0	Hammerenveien 348	150279240	F			X											F	F					4	LNF
248	16	0	0	Hammerenveien 346	150279216	F			F											F	F					4	LNF-spredd
248	19	0	0	Hammerenveien 356	150279348	F			X	F				X			F			F	F					7	LNF
248	21	0	0	Hammerenveien 352	150279313	F			X					F			F			F	F					6	LNF
249	2	0	0	Bæregveien 310	150293138	F				F										F						3	LNF-spredd
249	6	0	0	Bæregveien 314	150293146	F														F						2	LNF-spredd
249	7	0	0	Bæregveien 312	150293154	F														F						2	LNF-spredd
249	8	0	0	Hammerenveien 241	150293219	F				F										F	F					4	LNF-spredd
249	14	0	0	Bæregveien 321	150293111															F						1	LNF-spredd
249	15	0	0	Bæregveien 318	150293170															F						1	LNF-spredd
250	1	0	0	Bæregveien 222	140124354	F				F																2	LNF-spredd
250	2	0	0	Bæregveien 219	140124338	F				F																2	LNF-spredd
251	3	0	0	Bakkeveien 212	150287200	F				F						F										3	LNF-spredd
251	6	0	0	Bakkeveien 172	150287405	F																				1	LNF-spredd
251	8	0	0	Bæregveien 109	150288037	F				F																2	LNF-spredd
251	9	0	0		150288584	F				F																2	LNF-spredd
251	17	0	0	Bakkeveien 441	150293081															F						1	LNF-spredd
251	37	0	0	Bakkeveien 132	22701290	F						F														2	LNF-spredd
251	39	0	0	Bakkeveien 128	150287359	F																				1	LNF-spredd
251	40	0	0	Bakkeveien 241	12507240															F						1	LNF-spredd
251	41	0	0	Bakkeveien 235	150328535																					0	LNF-spredd
251	42	0	0	Bakkeveien 237	150328500															F						1	LNF-spredd
251	43	0	0	Bakkeveien 239	150328489															F						1	LNF-spredd
251	44	0	0	Bakkeveien 244	150328403															F						1	LNF-spredd
251	45	0	0	Bakkeveien 161	150287421	F																				1	LNF-spredd
251	46	0	0	Bakkeveien 247	150328330												F			F						2	LNF-spredd
251	47	0	0	Bakkeveien 249	150328292															F						1	LNF-spredd
251	48	0	0	Bakkeveien 246	150328306															F						1	LNF-spredd
251	49	0	0	Bakkeveien 248	150328268															F						1	LNF-spredd
251	50	0	0	Bakkeveien 232	150328284															F						1	LNF-spredd
251	51	0	0	Bakkeveien 243	150328365															F						1	LNF-spredd
251	54	0	0	Bakkeveien 245	150328381															F						1	LNF-spredd
251	55	0	0	Bakkeveien 230	150328241															F						1	LNF-spredd
251	56	0	0	Bæregveien 177	150287812	F				F						F										3	LNF-spredd
251	57	0	0	Bæregveien 167	150287278						F															1	LNF-spredd
251	59	0	0	Bæregveien 169	150287243																					0	LNF-spredd

Gnr	Bnr	Fnr	Snr	Adresse	Byggningsnr	I	II	III	IV	V	VI	VII	VIII	IX	X	XI	XII	XIII	XIV	XV	XVI	XVII	XVIII	XIX	Antall tema	LNF-spredd /LNF	
251	60	0	0	Bæregveien 171	150287251																				0	LNF-spredd	
251	61	0	0	Bæregveien 165	150287235																					0	LNF-spredd
251	70	0	0	Bæregveien 107	150288010	F				F																2	LNF-spredd
251	71	0	0	Bæregveien 110	140124370	F																				1	LNF-spredd
251	72	0	0	Bakkeveien 228	150328373	F															F					2	LNF-spredd
251	73	0	0	Bæregveien 129	150288606	F				F																2	LNF-spredd
251	74	0	0	Bakkeveien 225	150287154	F				F																2	LNF-spredd
251	76	0	0	Bakkeveien 226	6799809					F																1	LNF-spredd
251	77	0	0	Bakkeveien 224	140124486	F				F																2	LNF-spredd
252	7	0	0		300441057	F				F																2	LNF-spredd
252	10	0	0		6798896	F				F																2	LNF-spredd
252	13	0	0	Haldenveien 391	150288339	F										F										2	LNF-spredd
252	15	0	0	Bakkeveien 2	140124494	F				F		F														3	LNF-spredd
252	16	0	0	Bakkeveien 16B	300951163	F				F		F														3	LNF-spredd
252	18	0	0	Haldenveien 393	140124508	F																				1	LNF-spredd
252	20	0	0	Bæregveien 84	150287987	F				F							F									3	LNF-spredd
252	21	0	0	Bakkeveien 31	150287839	F				F																2	LNF-spredd
252	23	0	0	Bæregveien 85	150287960	F				F							F									3	LNF-spredd
252	24	0	0	Bakkeveien 231	150266726	F															F					2	LNF-spredd
252	25	0	0	Bakkeveien 104	150287464	F				F																2	LNF-spredd
252	26	0	0	Bakkeveien 233	150287138	F															F					2	LNF-spredd
252	27	0	0	Bakkeveien 103	150287480	F																				1	LNF-spredd
252	28	0	0	Bakkeveien 229	150266696	F				F																2	LNF-spredd
252	29	0	0	Bæregveien 6	150287731	F		F		F																3	LNF-spredd
252	30	0	0	Bakkeveien 35	150287596	F				F																2	LNF-spredd
252	31	0	0	Bakkeveien 52	140124583	F				F																2	LNF-spredd
252	32	0	0		150287766	F		F		F						F										4	LNF-spredd
252	33	0	0	Bakkeveien 1	150287502	F				F																2	LNF-spredd
253	9	0	0	Haldenveien 342	150287952	F			X																	2	LNF
253	17	0	0	Frydenlundstoppen 4	150288975	F					F															2	LNF-spredd
253	18	0	0	Frydenlundstoppen 5	150288320	F					F															2	LNF-spredd
253	20	0	0	Frydenlundstoppen 9	150288304	F																				1	LNF-spredd
253	21	0	0		150288827	F			X																	2	LNF
253	22	0	0	Haldenveien 403	140124524	F				F																2	LNF-spredd
253	27	0	0	Haldenveien 395	150288355	F																				1	LNF-spredd
253	29	0	0	Haldenveien 401	150289009	F				F																2	LNF-spredd
253	30	0	0	Frydenlundstoppen 10	150288940	F																				1	LNF-spredd
253	31	0	0	Nylandveien 66	150305799	F				F																2	LNF-spredd
253	32	0	0	Frydenlundstoppen 14	6810381	F					F															2	LNF-spredd
253	33	0	0	Nylandveien 21	150288193	F																				1	LNF-spredd
253	34	0	0	Haldenveien 347	150289149	F			X	F		F														4	LNF
253	35	0	0	Frydenlundstoppen 6	150288959	F																				1	LNF-spredd
253	38	0	0	Frydenlundstoppen 15	150288843	F				F																2	LNF-spredd
253	41	0	0	Frydenlundstoppen 20	150288924	F																				1	LNF-spredd
254	1	0	0	Mjønerudveien 198	6810357	F				F																2	LNF-spredd
255	1	0	0	Asakveien 95	140125024	F				F																2	LNF-spredd
255	1	0	0	Asakveien 95	150306035	F				F																2	LNF-spredd
255	2	0	0	Asakveien 137	300815035	F				F																2	LNF-spredd
255	4	0	0	Mjønerudveien 53	6799612	F					F															2	LNF-spredd
256	2	0	0	Mjønerudveien 36	140125067	F				F						F										3	LNF-spredd
256	5	0	0	Mjønerudveien 127	117689786	F				F							F									3	LNF-spredd
256	8	0	0	Asakveien 196	300067167	F				F	F															3	LNF-spredd
256	9	0	0	Mjønerudveien 180	150305764	F				F	F															3	LNF-spredd
256	10	0	0		150305721	F				F							F									3	LNF-spredd
256	12	0	0	Mjønerudveien 158	150319811	F				F																2	LNF-spredd
261	7	0	0	Asakveien 292	150268761	F				F																2	LNF-spredd
261	15	0	0	Asakveien 296	12505108	F				F																2	LNF-spredd
263	1	0	0		300010279	F				F																2	LNF-spredd
263	9	0	0	Arteidveien 37	12506147					F	F															2	LNF-spredd
263	14	0	0	Lindebergveien 180	140125148					F																1	LNF-spredd
263	15	0	0	Isingrudveien 60B	22701835	F				F	F	F														4	LNF-spredd

Gnr	Bnr	Fnr	Snr	Adresse	Byggningsnr	I	II	III	IV	V	VI	VII	VIII	IX	X	XI	XII	XIII	XIV	XV	XVI	XVII	XVIII	XIX	Antall tema	LNF-spredd /LNF
263	17	0	0		150268559	F				F															2	LNF-spredd
263	21	0	0	Isingrudveien 80	150268532	F				F															2	LNF-spredd
263	22	0	0	Arteidveien 79	140125105					F															1	LNF-spredd
263	36	0	0	Skogholtveien 21	150271916					F	F														2	LNF-spredd
263	39	0	0	Skogholtveien 15	12503849						F														1	LNF-spredd
263	41	0	0	Isingrudveien 73	150268516	F				F															2	LNF-spredd
263	42	0	0	Skogholtveien 12	150271967	F				F	F														3	LNF-spredd
263	43	0	0	Skogholtveien 2	6807984																				0	LNF-spredd
263	48	0	0	Arteidveien 101	150268621						F														1	LNF-spredd
263	53	0	0	Skogholtveien 10	150271983	F					F														2	LNF-spredd
263	54	0	0	Arteidveien 25	150268389					F															1	LNF-spredd
263	57	0	0		150268397																				0	LNF-spredd
263	60	0	0	Skogholtveien 1	6804020					F															1	LNF-spredd
263	61	0	0	Isingrudveien 90	12513003	F				F															2	LNF-spredd
263	64	0	0	Arteidveien 204	150268672	F																			1	LNF-spredd
263	66	0	0	Arteidveien 32	150268419	F				F															2	LNF-spredd
263	74	0	0	Arteidveien 103	150268648																				0	LNF-spredd
263	76	0	0	Lindebergveien 212	150268222					F															1	LNF-spredd
263	79	0	0	Arteidveien 107	150268591					F	F														2	LNF-spredd
263	80	0	0	Arteidveien 105	150268583					F	F														2	LNF-spredd
263	84	0	0	Arteidveien 45	150268346					F															1	LNF-spredd
264	1	0	0	Vilbergveien 209	140124648	F					F									F	F				4	LNF-spredd
264	1	0	0	Vilbergveien 209	150272467	F														F					2	LNF-spredd
264	1	0	0	Vilbergveien 209	300216634	F				F										F					3	LNF-spredd
264	13	0	0	Ulverudveien 51	150272173	F				F	F	F													4	LNF-spredd
264	16	0	0	Ulverudveien 34	150272149	F					F										F				3	LNF-spredd
264	18	0	0		6811264	F					F										F				3	LNF-spredd
264	20	0	0	Revestien 29	12502699	F				F	F										F				4	LNF-spredd
264	21	0	0	Lindebergveien 40	150272076	F					F										F				3	LNF-spredd
264	22	0	0	Lindebergveien 37	150272092	F					F										F				3	LNF-spredd
264	23	0	0	Lindebergveien 36	150272084	F																			1	LNF-spredd
264	26	0	0	Lindebergveien 49	150272025	F					F														2	LNF-spredd
264	27	0	0	Vilbergveien 199	22696033	F														F	F				3	LNF-spredd
264	28	0	0	Vilbergveien 197	150272564	F														F	F				3	LNF-spredd
265	1	0	0	Vilbergveien 137	140124702	F																			1	LNF-spredd
265	12	0	0	Vilbergveien 180	150272343	F															F				2	LNF-spredd
265	13	0	0	Vilbergveien 179	140124699	F				F											F	F			4	LNF-spredd
265	16	0	0	Vilbergveien 168	150272572	F				F	F														3	LNF-spredd
265	17	0	0	Vilbergveien 196	150272300																F				1	LNF-spredd
265	18	0	0	Vilbergveien 194	12506813																F				1	LNF-spredd
265	19	0	0	Vilbergveien 192	150272319																F				1	LNF-spredd
265	20	0	0	Vilbergveien 190	150272335																F				1	LNF-spredd
265	26	0	0	Vilbergveien 143	150272610	F																			1	LNF-spredd
265	27	0	0	Vilbergveien 145	6811590	F																			1	LNF-spredd
266	5	0	0		140124753	F																			1	LNF-spredd
266	9	0	0	Gamleveien 13	117690075	F				F															2	LNF-spredd
266	14	0	0	Haldenveien 597	150265525	F				F															2	LNF-spredd
266	16	0	0	Haldenveien 621	6806392	F				F															2	LNF-spredd
266	21	0	0	Haldenveien 530	150272815	F																			1	LNF-spredd
266	22	0	0	Vilbergveien 9	150265606	F					F														2	LNF-spredd
266	23	0	0	Vilbergveien 7	150265584	F					F														2	LNF-spredd
266	29	0	0	Haldenveien 532	150265738	F																			1	LNF-spredd
266	30	0	0	Haldenveien 542	6798977	F					F														2	LNF-spredd
266	32	0	0	Haldenveien 534	150272831	F				F															2	LNF-spredd
266	35	0	0	Gamleveien 5	150264723						F														1	LNF-spredd
266	36	0	0	Gamleveien 7	150264715																				0	LNF-spredd
266	37	0	0	Gamleveien 11	150264685	F																			1	LNF-spredd
266	38	0	0	Gamleveien 9	6801919	F																			1	LNF-spredd
266	41	0	0	Haldenveien 536	6801285	F																			1	LNF-spredd
266	43	0	0	Haldenveien 547	6811027	F				F															2	LNF-spredd
266	45	0	0	Vilbergveien 4	150265762	F																			1	LNF-spredd

Gnr	Bnr	Fnr	Snr	Adresse	Byggsnr	I	II	III	IV	V	VI	VII	VIII	IX	X	XI	XII	XIII	XIV	XV	XVI	XVII	XVIII	XIX	Antall tema	LNF-sprett /LNF
266	54	0	0	Haldenveien 641	117690024																				0	LNF-sprett
267	1	0	0	Haldenveien 586	12502958	F				F															2	LNF-sprett
267	11	0	0	Lunderenga 6A	300369425	F				F															2	LNF-sprett
267	231	0	0	Lunderenga 8	150266661	F																			1	LNF-sprett
269	6	0	0	Tretjerdalsveien 15	22702262	F				F	F			F	F										5	LNF-sprett
269	7	0	0		6810950	F																			1	LNF-sprett
269	8	0	0	Haldenveien 709	140126152	F				F	F											F			4	LNF-sprett
269	9	0	0	Haldenveien 687	150266041	F					F														2	LNF-sprett
269	13	0	0	Tretjerdalsveien 1	150264456	F				F	F														3	LNF-sprett
269	16	0	0	Haldenveien 761	150264251	F																			1	LNF-sprett
269	17	0	0	Haldenveien 715	150264405	F					F														2	LNF-sprett
269	18	0	0	Gamleveien 27	12503113	F																			1	LNF-sprett
269	20	0	0	Haldenveien 754	12508093	F					F														2	LNF-sprett
269	22	0	0	Tretjerdalsveien 5	150264472	F																			1	LNF-sprett
269	23	0	0	Gamleveien 33	150264626	F																			1	LNF-sprett
269	26	0	0	Haldenveien 756	150264219	F																			1	LNF-sprett
269	27	0	0	Haldenveien 759	150264286	F																			1	LNF-sprett
269	28	0	0	Gamleveien 20	12513232	F				F															2	LNF-sprett
269	30	0	0	Gamleveien 35	150264596	F																			1	LNF-sprett
269	33	0	0	Gamleveien 26	150264650	F																			1	LNF-sprett
269	37	0	0	Gamleveien 37	150264561	F																			1	LNF-sprett
269	38	0	0	Haldenveien 760	150264235	F																			1	LNF-sprett
269	41	0	0	Gamleveien 29	150264669	F																			1	LNF-sprett
269	44	0	0	Gamleveien 17	150264758	F				F															2	LNF-sprett
269	45	0	0	Haldenveien 699	150264448	F																			1	LNF-sprett
269	54	0	0	Ausenveien 16	150266483	F						F	F	F											4	LNF-sprett
269	165	0	0	Tretjerdalsveien 3	24934004	F					F														2	LNF-sprett
269	189	0	0	Gamleveien 31	300652193	F																			1	LNF-sprett
270	7	0	0	Ausenveien 8	150264537	F					F			F	F										4	LNF-sprett
270	8	0	0	Ausenveien 10	140126160	F																			1	LNF-sprett
270	37	0	0	Ausenveien 52	150266181	F				F															2	LNF-sprett
271	22	0	0	Tretjerdalsveien 250	150267315				X												F				2	LNF
271	25	0	0	Tretjerdalsveien 105	150328187																	X			1	LNF
271	40	0	0	Tretjerdalsveien 99	150328195																F	F			2	LNF-sprett
271	46	0	0	Tretjerdalsveien 97	150265665	F																X			2	LNF
271	47	0	0	Tretjerdalsveien 81	6803849	F				F	F											F			4	LNF-sprett
272	4	0	0	Gauteidveien 230	150261848	F				F											F				3	LNF-sprett
273	6	0	0	Gauteidveien 227	150261805	F				F											F				3	LNF-sprett
273	211	0	0	Frognerveien 77	150261813	F															F				2	LNF-sprett
274	1	0	0	Gamle Kirkeveien 45	300697613	F				F	F					F					F				5	LNF-sprett
274	73	0	1	Børkeveien 13A	300570408	F	F		F																3	LNF-sprett
275	1	0	0	Gauteidveien 177	140125997	F				F						F					F				4	LNF-sprett
275	3	0	0	Gauteidveien 175	150262003	F				F											F				3	LNF-sprett
276	4	0	0	Gauteidveien 194	150261937	F				F											F				3	LNF-sprett
277	1	0	0	Gauteidveien 150	140126020	F				F											F				3	LNF-sprett
277	4	0	0	Gauteidveien 144	150264189	F				F	F														3	LNF-sprett
277	5	0	0	Gauteidveien 127	150262089	F																			1	LNF-sprett
277	9	0	0	Gauteidveien 148	140125954	F															F				2	LNF-sprett
277	10	0	0	Gauteidveien 126	150262100	F				F															2	LNF-sprett
278	4	0	0	Gauteidveien 134	150267269	F				F															2	LNF-sprett
278	5	0	0	Tretjerdalsveien 254	6807054				X													F			2	LNF
278	7	0	0	Gauteidveien 132	150262267	F					F														2	LNF-sprett
280	4	0	0	Børkeveien 174	140125482	F						F	F	F	F										5	LNF-sprett
280	9	0	0	Børkeveien 132	150262585	F						F	F	F	F										4	LNF-sprett
280	13	0	0	Børkeveien 134	150262577	F																			1	LNF-sprett
281	2	0	0	Svennerudveien 39	150262518	F								F	F										3	LNF-sprett
282	11	0	0	Hekseberg terrasse 15	150275210																F				1	LNF-sprett
282	13	0	0	Trondheimsveien 217	150262801	F					F														2	LNF-sprett
282	14	0	0	Trondheimsveien 215A	150262798	F																			1	LNF-sprett
282	22	0	0	Hekseberg terrasse 11	150275245																	F			1	LNF-sprett
282	23	0	0	Hekseberg terrasse 13	150270065																	F			1	LNF-sprett

Gnr	Bnr	Fnr	Snr	Adresse	Byggningsnr	I	II	III	IV	V	VI	VII	VIII	IX	X	XI	XII	XIII	XIV	XV	XVI	XVII	XVIII	XIX	Antall tema	LNF-sprett /LNF
282	24	0	0	Hekseberg terrasse 16	150269857																F				1	LNF-sprett
282	26	0	0		150275164																F				1	LNF-sprett
282	27	0	0	Hekseberg terrasse 19	150260248																F				1	LNF-sprett
282	33	0	0	Hekseberg terrasse 20	150260175						F										F				2	LNF-sprett
282	34	0	0		150270057																F				1	LNF-sprett
282	35	0	0	Hekseberg terrasse 17	150260191																F				1	LNF-sprett
283	2	0	0	Fjellboveien 17	140125679	F		F		F			F	F											5	LNF-sprett
283	5	0	0		12503083	F				F															2	LNF-sprett
283	7	0	0	Trondheimsveien 306	300070753	F																			1	LNF-sprett
283	19	0	0		6810721	F				F	F		F	F	F										6	LNF-sprett
283	20	0	0	Trondheimsveien 282	150262461	F					F														2	LNF-sprett
283	43	0	0	Trondheimsveien 231	150263549	F				F															2	LNF-sprett
283	53	0	0	Trondheimsveien 304	150262852	F																			1	LNF-sprett
283	54	0	0	Trondheimsveien 300	150262755	F																			1	LNF-sprett
283	62	0	0	Trondheimsveien 307	150262747	F																			1	LNF-sprett
283	64	0	0	Trondheimsveien 273	150262402	F																			1	LNF-sprett
283	66	0	0	Trondheimsveien 275	150262410	F																			1	LNF-sprett
283	74	0	0	Trondheimsveien 277	150262429	F																			1	LNF-sprett
283	75	0	0	Trondheimsveien 279	150262437	F						F	F	F											4	LNF-sprett
283	76	0	0	Trondheimsveien 309	6799078	F						F		F	F										4	LNF-sprett
283	82	0	0	Trondheimsveien 283	150262445	F						F				F									3	LNF-sprett
283	85	0	0	Trondheimsveien 271	150262399	F							F	F	F										4	LNF-sprett
283	93	0	0	Trondheimsveien 281A	22699393	F						F	F	F											4	LNF-sprett
283	109	0	0	Trondheimsveien 302	12503164	F																			1	LNF-sprett
284	12	0	0		150269113																F				1	LNF-sprett
284	15	0	0	Åskammen 39	150269288	F							F								F				3	LNF-sprett
284	17	0	0	Åskammen 60	150269121																F				1	LNF-sprett
284	20	0	0	Åskammen 68	150269083																F				1	LNF-sprett
284	21	0	0	Åskammen 74	150269067																F				1	LNF-sprett
284	22	0	0	Åskammen 76	150269075																F				1	LNF-sprett
284	23	0	0	Åskammen 50	150269105																F				1	LNF-sprett
284	25	0	0	Åskammen 78	150269091																F				1	LNF-sprett
284	26	0	0	Åskammen 84	150269164																F				1	LNF-sprett
284	27	0	0	Åskammen 54	150269156																F				1	LNF-sprett
284	28	0	0	Åskammen 43	150269296																F				1	LNF-sprett
285	2	0	0		150269229	F					F										F				3	LNF-sprett
286	1	0	0	Hexebergveien 320	150268966																F				1	LNF-sprett
286	2	0	0	Hexebergveien 277	6806309	F				F	F														3	LNF-sprett
286	3	0	0	Hexebergveien 329	6811388	F															F				2	LNF-sprett
286	7	0	0	Hexebergveien 372	150268907																F				1	LNF-sprett
286	8	0	0	Hexebergveien 386	22702246												F				F				2	LNF-sprett
286	9	0	0	Hexebergveien 318	150268982																F				1	LNF-sprett
286	10	0	0	Hexebergveien 354	150268923																F				1	LNF-sprett
286	13	0	0	Hexebergveien 322	150268958																F				1	LNF-sprett
287	4	0	0	Trondheimsveien 608	12508883	F				F															2	LNF-sprett
287	5	0	0	Trondheimsveien 646B	300351945	F																			1	LNF-sprett
287	6	0	0	Trondheimsveien 623	150267420	F																			1	LNF-sprett
287	7	0	0	Trondheimsveien 625A	150267390	F				F															2	LNF-sprett
287	9	0	0	Skjelmerudveien 16	150267994	F				F	F														3	LNF-sprett
287	10	0	0	Trondheimsveien 609	150267439	F					F	F													3	LNF-sprett
288	1	0	0	Trondheimsveien 638	300028062	F		F		F															3	LNF-sprett
289	3	0	0	Trondheimsveien 585A	140125407	F				F															2	LNF-sprett
289	3	0	0	Trondheimsveien 585A	12512708	F				F															2	LNF-sprett
289	24	0	0	Trondheimsveien 583	300422577	F																			1	LNF-sprett
289	25	0	0	Trondheimsveien 589	150267536	F						F													2	LNF-sprett
289	27	0	0	Trondheimsveien 587	6805590	F				F															2	LNF-sprett
289	28	0	0	Trondheimsveien 581	150268036	F				F															2	LNF-sprett
290	7	0	0	Trondheimsveien 534	150270952	F				F															2	LNF-sprett
290	15	0	0		140125385	F																			1	LNF-sprett
290	17	0	0	Trondheimsveien 539A	6811809	F				F	F			F	F										5	LNF-sprett
290	18	0	0	Trondheimsveien 526	12508328	F				F															2	LNF-sprett

Gnr	Bnr	Fnr	Snr	Adresse	Byggningsnr	I	II	III	IV	V	VI	VII	VIII	IX	X	XI	XII	XIII	XIV	XV	XVI	XVII	XVIII	XIX	Antall tema	LNF-spredd /LNF
290	20	0	0	Trondheimsveien 531	6798985	F					F														2	LNF-spredd
290	21	0	0	Trondheimsveien 541	150270987	F																			1	LNF-spredd
290	27	0	0	Trondheimsveien 532	150270979	F				F															2	LNF-spredd
290	28	0	0	Trondheimsveien 545	150271002	F																			1	LNF-spredd
290	29	0	0	Trondheimsveien 543	150270995	F																			1	LNF-spredd
290	37	0	0	Trondheimsveien 577	300020762	F								F	F										3	LNF-spredd
290	39	0	0	Trondheimsveien 575	150267579	F								F	F										3	LNF-spredd
291	3	0	0	Trondheimsveien 517	150270871	F				F															2	LNF-spredd
292	1	0	0	Trondheimsveien 506	140125296	F				F	F														3	LNF-spredd
293	2	0	0	Rødkløverveien 48	6808360	F				F	F														3	LNF-spredd
293	115	0	0	Rødkløverveien 45	22702025	F				F															2	LNF-spredd
294	32	0	0	Trondheimsveien 486	150270200					F															1	LNF-spredd
294	33	0	0	Trondheimsveien 488	150270219																				0	LNF-spredd
294	36	0	0	Tangerudveien 70	150264316	F		F																	2	LNF-spredd
294	37	0	0	Tangerudveien 80	150264324	F		F					F												3	LNF-spredd
294	38	0	0	Tangerudveien 82	150264332	F		F																	2	LNF-spredd
295	5	0	0	Trondheimsveien 316	150269466	F				F	F														3	LNF-spredd
295	6	0	0	Trondheimsveien 318	150269474	F					F				F										3	LNF-spredd
297	7	0	0	Ånerudveien 247	150314283	F				F															2	LNF-spredd
297	8	0	0	Ånerudveien 249	150314275	F		F		F															3	LNF-spredd
298	11	0	0	Ånerudveien 45	12513879	F				F															2	LNF-spredd
298	13	0	0	Harkerudveien 74	150314178	F																			1	LNF-spredd
298	22	0	0	Harkerudveien 66	6806821	F						F													2	LNF-spredd
298	25	0	0	Harkerudveien 27	150311993							F													0	LNF-spredd
298	26	0	0	Blakerveien 1085	150312736	F																			1	LNF-spredd
298	37	0	0	Ånerudveien 46	150311535	F																			1	LNF-spredd
298	45	0	0	Harkerudveien 70	150314143	F																			1	LNF-spredd
298	46	0	0	Harkerudveien 68	6801110	F																			1	LNF-spredd
298	56	0	0	Harkerudveien 72	24933733	F																			1	LNF-spredd
299	4	0	0	Blakerveien 960	150311403	F																			1	LNF-spredd
300	15	0	0	Husmoveien 76	6804098	F				F															2	LNF-spredd
300	27	0	0	Blakerveien 917	117689808	F				F	F														3	LNF-spredd
300	29	0	0		117689816	F				F															2	LNF-spredd
300	35	0	0	Husmoveien 113	300384230	F				F															2	LNF-spredd
300	36	0	0	Husmoveien 127	150312256	F				F															2	LNF-spredd
300	38	0	0	Ånerudveien 43	150312582	F				F															2	LNF-spredd
300	69	0	0	Hogsethveien 78	150311624	F																			1	LNF-spredd
300	79	0	0	Fjukveien 31	150310784	F				F															2	LNF-spredd
300	88	0	0	Hogsethveien 77	150311616																				0	LNF-spredd
300	97	0	0	Husmoveien 72	150312175	F																			1	LNF-spredd
300	98	0	0	Fjukveien 110	22694065					F															1	LNF-spredd
300	99	0	0	Fjukveien 79	150322588	F				F															2	LNF-spredd
300	104	0	0	Husmoveien 109	150311454	F				F															2	LNF-spredd
300	107	0	0	Fjukveien 45	150310776	F																			1	LNF-spredd
300	123	0	0	Husmoveien 78	150312108	F																			1	LNF-spredd
300	126	0	0	Husmoveien 111	150311462	F																			1	LNF-spredd
300	252	0	0	Husmoveien 74	6802257					F															1	LNF-spredd
300	266	0	0	Blakerveien 890	12513569	F																			1	LNF-spredd
301	1	0	0	Helltjemsveien 324	150276063			X		F							F						X		4	LNF
301	1	0	0	Helltjemsveien 324	150307570			F																	1	LNF-spredd
301	2	0	0	Dalbakkveien 40	6798993	F				F	F														3	LNF-spredd
301	4	0	0	Vigernesveien 139	150307678	F					F														2	LNF-spredd
301	6	0	0	Vigernesveien 185	150307821	F																			1	LNF-spredd
301	7	0	0	Vigernesveien 150	150307783	F				F	F														3	LNF-spredd
301	8	0	0	Vigernesveien 141	150307694	F																			1	LNF-spredd
301	9	0	0	Vigernesveien 152	300610961	F					F														2	LNF-spredd
301	10	0	0	Dalbakkveien 23	150313619	F				F	F														3	LNF-spredd
302	1	0	0	Brumåsaveien 275	150307872	F					F							F							3	LNF-spredd
302	4	0	0	Kompveien 1063	300177423	F				F															2	LNF-spredd
302	14	0	0	Vigernesveien 140	6798721	F				F	F														3	LNF-spredd
302	28	0	0	Vigernesveien 15	150313201					F										F					2	LNF-spredd

Gnr	Bnr	Fnr	Snr	Adresse	Byggningsnr	I	II	III	IV	V	VI	VII	VIII	IX	X	XI	XII	XIII	XIV	XV	XVI	XVII	XVIII	XIX	Antall tema	LNF-spredd /LNF	
302	34	0	0	Ånerudveien 294	6801870	F																			1	LNF-spredd	
302	37	0	0	Vigernesveien 16	150313279	F				F										F						3	LNF-spredd
302	39	0	0	Kompveien 1069	150313597	F																				1	LNF-spredd
302	40	0	0	Ånerudveien 297	150314259	F		F			F															3	LNF-spredd
302	41	0	0	Ånerudveien 355	150313236	F														F						2	LNF-spredd
302	42	0	0	Vigernesveien 57	6800467					F																1	LNF-spredd
302	43	0	0	Ånerudveien 296	150314224	F																				1	LNF-spredd
302	45	0	0	Kompveien 826	150313155	F		F			F			F												4	LNF-spredd
302	46	0	0	Vigernesveien 4	150313198	F				F																2	LNF-spredd
302	47	0	0	Vigernesveien 2	150313171	F																				1	LNF-spredd
302	49	0	0	Vigernesveien 189	6798284	F																				1	LNF-spredd
302	50	0	0	Vigernesveien 6	150313260					F										F						2	LNF-spredd
302	51	0	0	Vigernesveien 191	6799604	F										F										2	LNF-spredd
302	54	0	0	Dalbakkveien 96	150307635					F																1	LNF-spredd
302	55	0	0	Vigernesveien 8	150313562					F										F						2	LNF-spredd
302	57	0	0	Dalbakkveien 98	140122556					F																1	LNF-spredd
303	1	0	0		140122505	F		F		F																3	LNF-spredd
303	1	0	0		150326605	F				F	F															3	LNF-spredd
303	1	1	0	Kompveien 1033	150313821	F				F																2	LNF-spredd
303	3	0	0		150313139			F						F												2	LNF-spredd
303	3	0	0		150313112			X													F					2	LNF
303	5	0	0		150285275	F			X								F				F					4	LNF
303	14	0	0	Morkveien 6	150313325					F										F						2	LNF-spredd
303	15	0	0	Morkengaveien 44	150314062	F				F																2	LNF-spredd
303	16	0	0	Morkengaveien 5	150314038	F				F																2	LNF-spredd
303	16	0	0	Morkengaveien 5	150314046	F				F																2	LNF-spredd
303	17	0	0	Setervikveien 92	150285232	F			X												F					3	LNF
303	18	0	0	Setervikveien 42	150285267				X												F					2	LNF
303	19	0	0	Setervikveien 70	150285240				X													F				2	LNF
303	21	0	0	Morkengaveien 8	150313473	F				F																2	LNF-spredd
303	22	0	0	Morkengaveien 10	150313481	F																				1	LNF-spredd
303	23	0	0	Morkveien 130	150313945	F																				1	LNF-spredd
304	3	0	0	Morkveien 59	12514999	F		F		F				F	F											5	LNF-spredd
304	5	0	0		22698338	F				F																2	LNF-spredd
304	7	0	0	Morkveien 62	150313414	F				F	F			F	F											5	LNF-spredd
304	8	0	0	Morkveien 63	22698303	F																				1	LNF-spredd
305	1	0	0	Morkveien 151	150308666	F				F																2	LNF-spredd
305	3	0	0	Morkveien 154	150308755																					0	LNF-spredd
305	21	0	0	Morkveien 152	150308224																					0	LNF-spredd
305	23	0	0	Morkveien 146	6802419	F				F																2	LNF-spredd
305	25	0	0	Morkveien 122	150308380	F				F										F						3	LNF-spredd
305	27	0	0	Morkveien 120	12503512	F														F						2	LNF-spredd
305	29	0	0	Morkveien 118	12510306	F														F						2	LNF-spredd
305	31	0	0	Morkveien 150	150308240	F					F															2	LNF-spredd
305	32	0	0	Morkveien 148	6799558	F																				1	LNF-spredd
306	19	0	0	Innleggen 61	150308828	F				F																2	LNF-spredd
306	25	0	0	Tertittveien 282	150309204	F				F										F						3	LNF-spredd
306	27	0	0	Morkveien 271	150308003					F										F						2	LNF-spredd
306	30	0	0	Innleggen 17	150308062	F																				1	LNF-spredd
306	32	0	0	Innleggen 29	150308992	F				F																2	LNF-spredd
306	34	0	0	Innleggen 1	12502850	F				F										F						3	LNF-spredd
306	35	0	0	Innleggen 10	150309069	F																				1	LNF-spredd
306	36	0	0	Innleggen 70	150308151					F										F						2	LNF-spredd
306	38	0	0	Innleggen 37	150308119	F					F															2	LNF-spredd
306	42	0	0	Innleggen 5	6811582																					0	LNF-spredd
306	43	0	0	Innleggen 11	150308011	F										F										2	LNF-spredd
306	44	0	0	Innleggen 20	150308097	F				F																2	LNF-spredd
306	45	0	0	Morkveien 330	150308429	F				F																2	LNF-spredd
306	46	0	0	Innleggen 39	150309034	F					F															2	LNF-spredd
306	47	0	0	Innleggen 55	150308186	F				F																2	LNF-spredd
306	48	0	0	Innleggen 12	150308038	F				F						F										3	LNF-spredd

Gnr	Bnr	Fnr	Snr	Adresse	Byggningsnr	I	II	III	IV	V	VI	VII	VIII	IX	X	XI	XII	XIII	XIV	XV	XVI	XVII	XVIII	XIX	Antall tema	LNF-spredd /LNF	
306	49	0	0	Innleggen 41	150308267	F					F														2	LNF-spredd	
306	50	0	0	Tertittveien 270	150308445	F														F						2	LNF-spredd
306	51	0	0	Innleggen 25	150308968	F				F																2	LNF-spredd
306	52	0	0	Innleggen 35	6799043	F																				1	LNF-spredd
306	53	0	0	Innleggen 33	6802516						F															1	LNF-spredd
306	54	0	0	Innleggen 3	6803792															F						1	LNF-spredd
306	55	0	0	Innleggen 7	6803598																					0	LNF-spredd
306	57	0	0	Innleggen 9	6809235	F														F						2	LNF-spredd
306	62	0	0	Innleggen 14	150308046	F				F																2	LNF-spredd
306	63	0	0	Morkveien 318	6811078	F				F										F						3	LNF-spredd
306	65	0	0	Innleggen 21	300010328	F																				1	LNF-spredd
307	2	0	0	Morkveien 386	12502753	F		F						F												3	LNF-spredd
307	3	0	0	Tertittveien 251	6811418																					0	LNF-spredd
307	4	0	0	Morkveien 382	22699350	F		F																		2	LNF-spredd
307	5	0	0	Tertittveien 253	22693204	F					F															2	LNF-spredd
307	6	0	0	Morkveien 384	6809553	F		F																		2	LNF-spredd
308	1	0	0	Tertittveien 209	150307910					F										F						2	LNF-spredd
309	7	0	0		150318491	F		F		F																3	LNF-spredd
309	9	0	0	Blakerveien 600	24934020	F																				1	LNF-spredd
309	10	0	0	Blakerveien 599	150319323	F				F																2	LNF-spredd
309	16	0	0	Blakerveien 590	12516290	F				F																2	LNF-spredd
309	20	0	0	Morkveien 380	150318513	F		X						F												3	LNF
309	21	0	0		150319293	F		F		F																3	LNF-spredd
309	22	0	0	Blakerveien 646	6804160	F				F	F															3	LNF-spredd
309	24	0	0	Morkveien 303	300152320	F				F							F									3	LNF-spredd
309	25	0	0	Morkveien 255	150308135					F																1	LNF-spredd
309	27	0	0	Blakerveien 638	150321093	F				F	F															3	LNF-spredd
309	29	0	0		150319358	F				F																2	LNF-spredd
309	30	0	0	Morkveien 437	140121819	F					F															2	LNF-spredd
309	30	0	0	Morkveien 437	150320976	F				F																2	LNF-spredd
311	1	0	0	Blakerveien 690	3369269	F				F																2	LNF-spredd
311	6	0	0	Blakerveien 853	150311004	F				F	F															3	LNF-spredd
311	11	0	0		150310881																					0	LNF-spredd
311	16	0	0	Fjukveien 98	150323223	F																				1	LNF-spredd
311	18	0	0	Fjukveien 112	150323517					F																1	LNF-spredd
311	29	0	0	Fjukveien 100	6799817	F																				1	LNF-spredd
311	63	0	0	Blakerveien 687	140121738	F				F																2	LNF-spredd
311	80	0	0	Blakerveien 681	140121754	F				F																2	LNF-spredd
312	4	0	0	Skåningsrudveien 47	150323681					F	F															2	LNF-spredd
312	6	0	0	Husmoveien 90	150311438	F					F															2	LNF-spredd
312	8	0	0	Fjukveien 227	117689395	F				F	F						F									4	LNF-spredd
312	17	0	0	Fjukveien 95	6800041	F				F																2	LNF-spredd
312	26	0	0	Fjukveien 161	150322944	F				F																2	LNF-spredd
312	28	0	0	Fjukveien 188	301037303	F				F							F									3	LNF-spredd
312	29	0	0	Fjukveien 210	150323266	F				F							F									3	LNF-spredd
312	30	0	0	Fjukveien 178	150322855	F				F																2	LNF-spredd
312	35	0	0	Skåningsrudveien 5	6802338																					0	LNF-spredd
312	40	0	0	Fjukveien 180	150322898	F										F										2	LNF-spredd
312	41	0	0	Fjukveien 175	150322928	F					F															2	LNF-spredd
312	51	0	0	Husmoveien 104	6805027	F					F															2	LNF-spredd
312	52	0	0	Husmoveien 102	12504586	F					F															2	LNF-spredd
312	55	0	0	Fjukveien 182	300632508	F																				1	LNF-spredd
312	56	0	0	Fjukveien 133	12504829					F																1	LNF-spredd
313	11	0	0		150317568												F									1	LNF-spredd
313	12	0	0	Fjukveien 389	150317541																					0	LNF-spredd
313	14	0	0	Fjukveien 385	150318149	F											F									2	LNF-spredd
313	15	0	0	Fjukveien 395	150318203	F				F	F															3	LNF-spredd
313	16	0	0	Fjukveien 379	150317487	F											F									2	LNF-spredd
313	17	0	0	Fjukveien 383	150317509	F																				1	LNF-spredd
313	19	0	0	Stagrimveien 56	150322758	F				F	F															3	LNF-spredd
313	21	0	0	Bøhsveien 83	150328055	F		F		F	F															4	LNF-spredd

Gnr	Bnr	Fnr	Snr	Adresse	Byggningsnr	I	II	III	IV	V	VI	VII	VIII	IX	X	XI	XII	XIII	XIV	XV	XVI	XVII	XVIII	XIX	Antall tema	LNF-spredd /LNF
313	22	0	0	Stagrimveien 13	150322782	F											F								2	LNF-spredd
313	23	0	0	Fjukveien 391	150317533	F																			1	LNF-spredd
313	24	0	0	Fjukveien 381	117690040	F																			1	LNF-spredd
313	25	0	0	Stagrimveien 69	6803679																				0	LNF-spredd
313	26	0	0	Stagrimveien 63	6802478											F									1	LNF-spredd
313	27	0	0	Stagrimveien 61	6803210	F																			1	LNF-spredd
313	29	0	0	Stagrimveien 59	24935337	F																			1	LNF-spredd
313	30	0	0	Stagrimveien 65	12504802																				0	LNF-spredd
313	31	0	0	Stagrimveien 62	12507798	F				F															2	LNF-spredd
313	32	0	0	Stagrimveien 67	12510004	F																			1	LNF-spredd
313	35	0	0	Stagrimveien 60	150322731	F																			1	LNF-spredd
313	38	0	0	Stagrimveien 73	300135619																				0	LNF-spredd
313	40	0	0	Stagrimveien 71	300139754																				0	LNF-spredd
313	43	0	0	Stagrimveien 49	300755487																				0	LNF-spredd
313	45	0	0	Stagrimveien 55	300602354	F																			1	LNF-spredd
313	46	0	0	Stagrimveien 53	300595000	F																			1	LNF-spredd
313	47	0	0	Stagrimveien 51	300622537	F																			1	LNF-spredd
314	1	0	0	Toreidveien 285	117689980	F				F							F								3	LNF-spredd
314	2	0	0	Toreidveien 397	3369250	F				F	F	F					F								5	LNF-spredd
314	8	0	0	Fjukveien 204	12514980			F		F	F														3	LNF-spredd
314	19	0	0	Toreidveien 221	6799493	F				F							F								3	LNF-spredd
314	35	0	0	Toreidveien 151	12503024					F	F					F	F								4	LNF-spredd
314	44	0	0	Toreidveien 423	6808247	F		F				F					F			F					5	LNF-spredd
314	45	0	0	Fjukveien 326	150317657	F				F							F								3	LNF-spredd
314	52	0	0	Fjukveien 320	150317460	F				F							F								3	LNF-spredd
314	56	0	0	Toreidveien 330	150317584					F							F								2	LNF-spredd
314	57	0	0	Fjukveien 200	150322960	F		X			F														3	LNF
314	68	0	0	Fjukveien 202	150322979	F		F			F														3	LNF-spredd
314	69	0	0	Toreidveien 219	150315301	F				F	F						F								4	LNF-spredd
314	71	0	0	Toreidveien 288	6808336	F											F								2	LNF-spredd
314	73	0	0	Toreidveien 352A	6807259																				0	LNF-spredd
314	74	0	0	Toreidveien 354	12502834																				0	LNF-spredd
314	75	0	0	Toreidveien 356	12504519																				0	LNF-spredd
314	81	0	0	Toreidveien 419	12502893	F						F					F								3	LNF-spredd
314	82	0	0	Toreidveien 321	140122157	F											F								2	LNF-spredd
314	86	0	0	Tronrudveien 54	12504411												F								1	LNF-spredd
314	89	0	0	Toreidveien 358	12508867																				0	LNF-spredd
314	90	0	0	Toreidveien 364	150317452												F								1	LNF-spredd
314	93	0	0	Toreidveien 352B	300420450																				0	LNF-spredd
314	95	0	0	Haugergrenda 2	300065479																				0	LNF-spredd
314	97	0	0	Toreidveien 405	12508654	F											F								2	LNF-spredd
316	1	0	0	Nittebergveien 40	6798845	F				F							F								3	LNF-spredd
316	9	0	0	Nittebergveien 124	150316685	F			X		F	F					F								5	LNF
316	10	0	0	Nittebergveien 52	150316413	F									F		F								3	LNF-spredd
316	12	0	0	Nittebergveien 50	150315123	F								F	F		F								4	LNF-spredd
316	17	0	0	Nittebergveien 48	150315107	F				F							F								3	LNF-spredd
317	4	0	0	Eidsveien 275	150315077	F					F						F								3	LNF-spredd
317	6	0	0		150317207	F				F							F			F					4	LNF-spredd
317	58	0	0	Eidsveien 283	150315085	F					F						F								3	LNF-spredd
318	4	0	0	Toreidveien 164	150315530	F				F							F								3	LNF-spredd
318	14	0	0		24933369	F				F	F						F								4	LNF-spredd
318	15	0	0	Myrmellomveien 63	6804659	F											F								2	LNF-spredd
318	18	0	0		12508786					F							F								2	LNF-spredd
318	22	0	0	Toreidveien 162	12513151	F				F							F								3	LNF-spredd
318	28	0	0	Toreidveien 192	150315328	F				F							F								3	LNF-spredd
318	34	0	0	Toreidveien 34	150319455	F											F			F					3	LNF-spredd
318	35	0	0	Toreidveien 184	150315379												F								1	LNF-spredd
318	37	0	0	Toreidveien 186	150315352	F				F							F								3	LNF-spredd
318	44	0	0	Larsrudveien 59	12505175	F				F							F								3	LNF-spredd
318	49	0	0	Larsrudveien 155	150317002					F							F				F				3	LNF-spredd
318	52	0	0	Myrmellomveien 83	12506775	F				F							F								3	LNF-spredd

Gnr	Bnr	Fnr	Snr	Adresse	Byggningsnr	I	II	III	IV	V	VI	VII	VIII	IX	X	XI	XII	XIII	XIV	XV	XVI	XVII	XVIII	XIX	Antall tema	LNF-spredd /LNF
318	53	0	0	Toreidveien 182	150315433					F	F						F								3	LNF-spredd
318	54	0	0	Toreidveien 100	150315611	F					F	F					F								4	LNF-spredd
318	61	0	0	Toreidveien 174	150316375	F				F							F								3	LNF-spredd
318	62	0	0	Toreidveien 160	150315476						F						F								2	LNF-spredd
318	71	0	0	Toreidveien 98	150315646	F					F	F					F								4	LNF-spredd
318	72	0	0	Toreidveien 166	150315492	F				F							F								3	LNF-spredd
318	73	0	0	Larsrudveien 77	150315182	F				F	F						F								4	LNF-spredd
318	74	0	0	Toreidveien 180	150316332												F								1	LNF-spredd
318	79	0	0	Toreidveien 80	150319382	F					F						F								3	LNF-spredd
318	81	0	0	Toreidveien 38	150319404	F					F						F				F				4	LNF-spredd
318	82	0	0	Toreidveien 40	150319439	F					F						F				F				4	LNF-spredd
318	86	0	0	Myrmellomveien 23	150315395					F							F								2	LNF-spredd
318	92	0	0	Toreidveien 33	150319471	F											F				F				3	LNF-spredd
318	94	0	0	Myrmellomveien 28	150315417					F						F	F								3	LNF-spredd
318	95	0	0	Toreidveien 145	22698567												F								1	LNF-spredd
318	96	0	0		150316928					F							F				F				3	LNF-spredd
318	97	0	0	Toreidveien 102	150315581	F				F	F						F								4	LNF-spredd
318	98	0	0	Svarstadveien 23	150320178	F					F										F				3	LNF-spredd
318	108	0	0	Toreidveien 78	150319390	F					F						F								3	LNF-spredd
318	112	0	0	Myrmellomveien 26	150315425												F								1	LNF-spredd
318	113	0	0	Toreidveien 36	6806538	F											F								2	LNF-spredd
318	119	0	0	Toreidveien 172	150315468						F						F								2	LNF-spredd
318	142	0	0	Myrmellomveien 30	150317061					F	F						F								3	LNF-spredd
318	149	0	0	Toreidveien 147	150321441					F	F						F								3	LNF-spredd
319	5	0	0	Blakerveien 473	150320119	F					F										F				3	LNF-spredd
319	7	0	0	Toreidveien 115	150320577	F				F	F						F								4	LNF-spredd
319	8	0	0	Toreidveien 123	150320585	F					F						F								3	LNF-spredd
319	12	0	0	Toreidveien 119	6805612	F					F						F				F				4	LNF-spredd
319	13	0	0	Toreidveien 121	12513399	F					F						F				F				4	LNF-spredd
319	14	0	0	Toreidveien 127	150320631	F					F	F									F				4	LNF-spredd
319	17	0	0	Toreidveien 113	12509103	F					F						F								3	LNF-spredd
319	19	0	0	Toreidveien 125	150320615	F				F							F				F				4	LNF-spredd
320	1	0	0	Møllbakkveien 11	150319048	F				F															2	LNF-spredd
320	6	0	0		150319153	F				F															2	LNF-spredd
320	12	0	0	Tertittveien 168	140121835	F				F											F				3	LNF-spredd
320	16	0	0	Møllbakkveien 7	150318947	F				F															2	LNF-spredd
320	17	0	0	Møllbakkveien 4B	150319056	F					F														2	LNF-spredd
320	18	0	0	Blakerveien 584	150319226	F		F			F														3	LNF-spredd
320	20	0	0	Møllbakkveien 5	150318920	F					F														2	LNF-spredd
320	22	0	0	Blakerveien 544	150319196	F															F				2	LNF-spredd
320	26	0	0	Tertittveien 163	150318432					F											F				2	LNF-spredd
320	27	0	0	Blakerveien 361	150318866	F		F						F											3	LNF-spredd
320	28	0	0	Blakerveien 507	150320267	F				F											F				3	LNF-spredd
320	33	0	0	Møllbakkveien 2	150319072	F					F	F													3	LNF-spredd
320	37	0	0	Møllbakkveien 3	150318904	F					F														2	LNF-spredd
320	38	0	0	Tertittveien 165	150318467																F				1	LNF-spredd
320	39	0	0	Tertittveien 169	12508344																F				1	LNF-spredd
320	40	0	0	Møllbakkveien 32	6810187	F					F														2	LNF-spredd
321	17	0	0	Sætraveien 78	150295211	F			X		F										F		F	F	6	LNF
321	18	0	0	Værhaugstubben 7	22696661	F										F					F				3	LNF-spredd
321	37	0	0	Blakerveien 386	12508808	F																			1	LNF-spredd
321	39	0	0	Værhaugstubben 30	150318696	F																			1	LNF-spredd
321	41	0	0		150318718	F					F	F													3	LNF-spredd
321	43	0	2	Værhaugstubben 25B	22698451	F					F										F				3	LNF-spredd
321	45	0	0	Blakerveien 382	150318750	F						F													2	LNF-spredd
321	46	0	0	Blakerveien 380	150318785	F					F	F													3	LNF-spredd
321	47	0	0	Blakerveien 376	150318807	F																			1	LNF-spredd
321	50	0	0	Blakerveien 368	150318858	F					F	F													3	LNF-spredd
321	54	0	0	Blakerveien 385	150318890	F					F										F				3	LNF-spredd
321	56	0	0	Blakerveien 378	150318793	F																			1	LNF-spredd
321	59	0	0	Blakerveien 372	150318823	F																			1	LNF-spredd

Gnr	Bnr	Fnr	Snr	Adresse	Byggningsnr	I	II	III	IV	V	VI	VII	VIII	IX	X	XI	XII	XIII	XIV	XV	XVI	XVII	XVIII	XIX	Antall tema	LNF-spredd /LNF	
321	64	0	0	Blakerveien 388	150318645	F					F														2	LNF-spredd	
321	69	0	0	Blakerveien 463	150320062	F					F			F	F					F						5	LNF-spredd
321	73	0	0	Blakerveien 465	150320097	F				F				F	F					F						5	LNF-spredd
321	78	0	0	Værhaugstubben 19	150318580	F					F	F														3	LNF-spredd
321	80	0	0	Værhaugstubben 21	150318602	F						F														2	LNF-spredd
321	81	0	0	Værhaugstubben 23	150318610	F																				1	LNF-spredd
321	114	0	0	Blakerveien 370	150322200	F																				1	LNF-spredd
321	139	0	0	Blakerveien 461	140121509	F														F						2	LNF-spredd
322	1	0	0	Eidsveien 517B	140121444	F	F		X	F		F		F												6	LNF
322	5	0	0	Værhaugstubben 5	6802990	F														F						2	LNF-spredd
323	1	0	0	Gamle Fossum Vei 44	140121657	F				F																2	LNF-spredd
323	4	0	0	Monsruddamtjernveien 154	150283965			F									F	F			F					4	LNF-spredd
323	10	1	0	Haglundveien 9A	150321417	F					F															2	LNF-spredd
323	10	2	0	Haglundveien 17	150321433	F					F															2	LNF-spredd
323	14	0	0	Monsrudveien 68	150283655	F				F																2	LNF-spredd
323	18	0	0		6801072	F				F	F															3	LNF-spredd
323	25	0	0	Monsrudveien 7	12512341	F				F																2	LNF-spredd
323	30	0	0	Sætraveien 12	150294312	F					F	F		F	F					F						6	LNF-spredd
323	31	0	0	Søriveien 36	6803733	F				F																2	LNF-spredd
323	32	0	0	Tertittveien 7	150294495	F														F						2	LNF-spredd
323	34	0	0	Haglundveien 37	150320771	F				F	F															3	LNF-spredd
323	35	0	0	Haglundveien 3	150320690	F		F																		2	LNF-spredd
323	36	0	0	Tertittveien 63	150294517	F				F	F									F						4	LNF-spredd
323	52	0	0	Haglundveien 16	6803741	F																				1	LNF-spredd
323	62	0	0	Sætraveien 6	150294282	F														F						2	LNF-spredd
323	65	0	0	Blakerveien 261	150294185	F					F															2	LNF-spredd
323	67	0	0	Monsrudveien 34	150283612	F				F																2	LNF-spredd
323	68	0	0	Blakerveien 260	150294207	F				F	F															3	LNF-spredd
323	72	0	0	Tertittveien 77	150318327	F														F						2	LNF-spredd
323	74	0	0	Sætraveien 8	150294266	F				F																2	LNF-spredd
323	75	0	0	Monsrudveien 22	150283582	F																				1	LNF-spredd
323	76	0	0	Søriveien 4	150307880															F						1	LNF-spredd
323	77	0	0	Tertittveien 2	150294347	F				F																2	LNF-spredd
323	78	0	2	Blakerveien 288B	300298695	F																				1	LNF-spredd
323	79	0	0	Blakerveien 290	150318300	F																				1	LNF-spredd
323	80	0	0	Tertittveien 11	12508530	F				F										F						3	LNF-spredd
323	81	0	0	Søriveien 16	150284147																					0	LNF-spredd
323	84	0	0	Blakerveien 213	150294371	F				F	F															3	LNF-spredd
323	86	0	0	Monsrudveien 24	150283590	F																				1	LNF-spredd
323	87	0	0	Monsrudveien 20	6801714	F																				1	LNF-spredd
323	88	0	0	Tertittveien 79	150318378	F														F						2	LNF-spredd
323	89	0	0	Blakerveien 286	150318254	F																				1	LNF-spredd
323	90	0	0	Blakerveien 284	150318270	F																				1	LNF-spredd
323	91	0	0	Blakerveien 282	150294401	F				F	F															3	LNF-spredd
323	93	0	0	Blakerveien 249	150294215	F				F	F															3	LNF-spredd
323	95	0	0	Søriveien 12	150284198															F						1	LNF-spredd
323	96	0	0	Tertittveien 22	150294460	F					F															2	LNF-spredd
323	97	0	0	Haglundveien 7A	150320704	F																				1	LNF-spredd
323	98	0	0	Søriveien 14	6810144																					0	LNF-spredd
323	99	0	0	Haglundveien 26	150320755	F		F		F																3	LNF-spredd
323	100	0	0	Haglundveien 4	150320364	F		F																		2	LNF-spredd
323	101	0	0	Haglundveien 29	6798780	F																				1	LNF-spredd
323	104	0	0	Blakerveien 247	150294258	F				F																2	LNF-spredd
323	108	0	0	Tertittveien 109B	150321352					F										F						2	LNF-spredd
323	110	0	0	Søriveien 8	150284163															F						1	LNF-spredd
323	111	0	0	Søriveien 6	150301661																					0	LNF-spredd
323	113	0	0	Tertittveien 9	150294509	F				F										F						3	LNF-spredd
323	114	0	0	Tertittveien 3	6802524	F				F										F						3	LNF-spredd
323	116	0	0	Tertittveien 24	150294444	F																				1	LNF-spredd
323	118	0	0	Haglundveien 14	150320739	F		F																		2	LNF-spredd

Gnr	Bnr	Fnr	Snr	Adresse	Byggningsnr	I	II	III	IV	V	VI	VII	VIII	IX	X	XI	XII	XIII	XIV	XV	XVI	XVII	XVIII	XIX	Antall tema	LNF-spredd /LNF	
323	119	0	0	Haglundveien 24	150320747	F		F																	2	LNF-spredd	
323	122	0	0	Haglundveien 2	150320666	F		F																		2	LNF-spredd
323	124	0	0	Haglundveien 15	150320720	F					F															2	LNF-spredd
323	125	0	0	Søriveien 10	12507585															F						1	LNF-spredd
323	127	0	0	Søriveien 21	150284066	F				F																2	LNF-spredd
323	128	0	0	Tertittveien 81	150318394	F														F						2	LNF-spredd
323	129	0	0	Søriveien 2	150318335															F						1	LNF-spredd
323	131	0	0	Monsrudveien 5	6799183	F				F	F															3	LNF-spredd
323	134	0	0	Tertittveien 100A	150318416	F					F									F						3	LNF-spredd
323	144	0	0	Haglundveien 27	150321409	F					F															2	LNF-spredd
323	145	0	0	Haglundveien 25	150321379	F					F															2	LNF-spredd
323	147	0	0	Tertittveien 120	150321247	F				F										F						3	LNF-spredd
323	148	0	0	Sætraveien 20	150294746	F				F																2	LNF-spredd
323	149	0	0	Haglundveien 9B	12516088	F					F															2	LNF-spredd
323	150	0	0	Haglundveien 7B	22699962	F																				1	LNF-spredd
323	151	0	0	Gamle Fossum Vei 4	150294541	F																				1	LNF-spredd
323	158	0	0	Søriveien 19	140121622	F																				1	LNF-spredd
323	159	0	0	Tertittveien 115	6802311	F		F												F						3	LNF-spredd
324	4	0	0	Fossumveien 3	150283248	F				F																2	LNF-spredd
324	13	0	0	Fossumveien 79	6804985	F				F																2	LNF-spredd
324	14	0	0	Fossumveien 109	150283167	F				F																2	LNF-spredd
324	20	0	0	Fossumveien 99	150283140	F				F																2	LNF-spredd
324	21	0	0	Varsjøen 66	150284910				X											F						2	LNF
324	27	0	0	Blakerveien 108	150294843	F				F																2	LNF-spredd
324	29	0	0	Fossumveien 46	150283302	F				F																2	LNF-spredd
324	38	0	0	Varsjøen 98	24934349				X											F						2	LNF
324	40	0	0	Varsjøen 110	150285178				X											F						2	LNF
324	46	0	0	Fossumveien 40	150283272	F				F																2	LNF-spredd
324	51	0	0	Fossumveien 86	6800459	F																				1	LNF-spredd
324	53	0	0	Varsjøen 94	150285097				X											F						2	LNF
324	54	0	0	Varsjøen 100	150285143				X											F						2	LNF
324	58	0	0	Varsjøen 160	150285216				X											F						2	LNF
324	60	0	0	Varsjøen 96	150285135				X											F						2	LNF
324	61	0	0	Varsjøen 90	150285038				X											F						2	LNF
324	69	0	0	Splitmyrveien 201	150284856				X											F						2	LNF
324	71	0	0	Fossumveien 108	150283183															F						1	LNF-spredd
324	72	0	0	Varsjøen 92	150285046				X											F						2	LNF
324	79	0	0	Varsjøen 72	150284937				X											F						2	LNF
324	103	0	0	Varsjøen 74	6808034				X											F						2	LNF
324	104	0	0	Varsjøen 76	150284880				X											F						2	LNF
324	138	0	0	Blakerveien 94	150283221	F																				1	LNF-spredd
324	155	0	0	Varsjøen 86	150284996				X											F						2	LNF
324	156	0	0	Varsjøen 84	150284988				X											F						2	LNF
324	164	0	0	Blakerveien 120	150294525	F				F																2	LNF-spredd
324	166	0	0	Fossumveien 48	150283299	F				F																2	LNF-spredd
324	197	0	0	Blakerveien 63	150283027	F		X																		2	LNF
324	238	0	0	Varsjøen 128	150285194				X											F						2	LNF
325	1	0	0	Orderudveien 30	150282853	F				F																2	LNF-spredd
325	1	0	0	Orderudveien 30	150284821															F						1	LNF-spredd
325	3	0	0		150282918	F				F																2	LNF-spredd
325	6	0	0	Blakerveien 59	12513186	F		X																		2	LNF
325	7	0	0		150282969	F				F																2	LNF-spredd
325	10	0	0	Orderudveien 46	12504985																					0	LNF-spredd
325	12	0	0	Blakerveien 61	150282985	F		F		F																3	LNF-spredd
325	235	0	0	Orderudveien 44	6798535																					0	LNF-spredd
326	1	0	0		22699059	F				F																2	LNF-spredd
326	8	0	0	Monsrudveien 145	150284430	F		F		F	F															4	LNF-spredd
326	15	0	0	Monsrudveien 161	150284406	F		F			F															3	LNF-spredd
326	16	0	0	Søriveien 37	150283981	F		F		F	F															4	LNF-spredd
326	16	0	0	Søriveien 37	117689727	F				F	F															3	LNF-spredd
326	21	0	0	Monsrudveien 117	150284058	F					F					F										3	LNF-spredd

Gnr	Bnr	Fnr	Snr	Adresse	Byggningsnr	I	II	III	IV	V	VI	VII	VIII	IX	X	XI	XII	XIII	XIV	XV	XVI	XVII	XVIII	XIX	Antall tema	LNF-spredd /LNF
326	22	0	0	Monsrudveien 100	150284082	F				F															2	LNF-spredd
326	24	0	0	Monsrudveien 119	150284015	F		F			F														3	LNF-spredd
326	27	0	0	Monsrudveien 121	150284449																				0	LNF-spredd
326	31	0	0	Søriveien 39	150283973	F																			1	LNF-spredd
327	2	0	0	Korsvikveien 53	150275903	F			X		F										F				4	LNF
327	4	0	0	Kompveien 715	150276004			F			F														2	LNF-spredd
327	5	0	0	Brumåsaveien 1	150275989	F					F														2	LNF-spredd
327	6	0	0	Korsvikveien 27	150285305				X		F											F			3	LNF
327	8	0	0	Kompveien 719	117689433																				0	LNF-spredd
327	10	0	0	Setervikveien 1	150275946	F			X	F											F				4	LNF
327	10	1	0	Setervikveien 3	300697437	F			X													F			3	LNF
327	12	0	0	Setervikveien 7	300690560	F				F												F			3	LNF-spredd
401	1	0	0	1/0	150379113	F					F					F					F				4	LNF-spredd
401	1	0	0	1/0	150397154	F					F											F			3	LNF-spredd
402	8	0	0	Jølsenveien 16B	23962888																F				1	LNF-spredd
402	20	0	0	20/0	150379628					F											F				2	LNF-spredd
402	28	0	0	Hoftvetveien 28	6821626																	F			1	LNF-spredd
402	39	0	0	Hoftvetveien 2	150379652																F				1	LNF-spredd
403	2	0	0	2/0	150380723																F		F		2	LNF-spredd
403	3	0	0	3/0	150380715																F		F		2	LNF-spredd
403	4	0	0	Bergerveien 1	150380596	F															F		F		3	LNF-spredd
403	5	0	0	Bergerveien 5B	150380707																F				1	LNF-spredd
403	6	0	0	Bergerveien 3	150380634																F		F		2	LNF-spredd
404	1	0	0	Bergerveien 11A	12410417	F				F	F										F				4	LNF-spredd
404	10	0	0	Bergerveien 10	6814999	F															F				2	LNF-spredd
404	11	0	0	Bergerveien 12	12408773					F											F				2	LNF-spredd
404	12	0	0	Bergerveien 15	150397278	F																F			2	LNF-spredd
405	5	0	0	Bergerveien 8	150380502	F				F											F				3	LNF-spredd
405	6	0	0	Bergerveien 7	150380588	F				F											F		F		4	LNF-spredd
406	2	0	0	Jølsenveien 2A	150379695						F						F				F				3	LNF-spredd
407	25	0	0	Brattgutua 12	150367573	F				F							F				F				4	LNF-spredd
408	1	0	0		150397332	F					F											F			3	LNF-spredd
408	4	0	0	Brattgutua 11	150367581	F												F			F				3	LNF-spredd
409	10	0	0	Tuerveien 1	6814042		F			F							F				F				4	LNF-spredd
409	16	0	0	Skjelverveien 3	150403006	F				F											F				3	LNF-spredd
409	43	0	0	Skjelverveien 4A	150380499	F						F									F				3	LNF-spredd
409	52	0	0	Skjelverveien 4B	150380464	F				F		F					F				F				5	LNF-spredd
410	7	0	0	Åkrene skolevei 4	150387787		F			F	F						F				F				5	LNF-spredd
410	32	0	0	Åkrene skolevei 6	150387795	F	F			F	F					F	F				F			F	8	LNF-spredd
411	41	0	0	Engaveien 12	6817130		F			F											F				3	LNF-spredd
412	139	0	0	Øyaveien 64C	150374383	F	F			X						F	F				F			X	7	LNF
412	154	0	0	Øyaveien 64B	150374375	F	F		X								F				F			X	6	LNF
414	1	0	0	Hovinveien 1A	150351340	F															F				2	LNF-spredd
416	3	0	0	Lundveien 4	6814905	F			F							F					F				4	LNF-spredd
417	1	0	0	Garderveien 44	6820166	F				F															2	LNF-spredd
422	2	0	0	2/0	150363950	F	F		X	F					F						F				6	LNF
422	5	0	0	5/0	150397340										F							F			2	LNF-spredd
422	25	0	0	Fallerveien 45	150402786	F															F				2	LNF-spredd
422	30	0	0	Fallerveien 40	150402778	F															F				2	LNF-spredd
422	33	0	0	Fallerveien 41	150402794	F															F				2	LNF-spredd
422	34	0	0	Fallerveien 42	12417969	F				F											F				3	LNF-spredd
422	35	0	0	Fallerveien 47	12418051	F															F				2	LNF-spredd
423	1	0	0	1/0	150397324	F																F			2	LNF-spredd
424	3	0	0	Faldalsveien 298	150380103	F															F	F			3	LNF-spredd
424	4	0	0	Faldalsveien 275	150380219						F										F				2	LNF-spredd
424	6	0	0	Faldalsveien 279	150380189																F				1	LNF-spredd
424	10	0	0	Faldalsveien 308	150380073	F				F											F	F			4	LNF-spredd
425	1	0	0	Faldalsveien 363	150379954	F				F								F			F				4	LNF-spredd
425	2	0	0		150387450	F	F	F		F						F					F				7	LNF-spredd
425	5	0	0	5/0	150397359														F			F			2	LNF-spredd
425	5	0	0	5/0	150393809																	F			1	LNF-spredd

Gnr	Bnr	Fnr	Snr	Adresse	Byggnr	I	II	III	IV	V	VI	VII	VIII	IX	X	XI	XII	XIII	XIV	XV	XVI	XVII	XVIII	XIX	Antall tema	LNF-spredd /LNF
425	7	0	0	7/0	150393795													F			F				2	LNF-spredd
425	14	0	0	14/0	150393760	F														F	F				3	LNF-spredd
426	2	0	0	Svendsrudveien 53A	12422059	F				F	F					F				F					5	LNF-spredd
426	5	0	0	Svendsrudveien 89	150393353	F	F		X											F					4	LNF
426	6	0	0	Svendsrudveien 91	150393337	F	F		X				F							F					5	LNF
426	7	0	0	Svendsrudveien 87	150393388	F	F		X				F							F					5	LNF
426	8	0	0	Svendsrudveien 85	150393418	F	F		X				F	F			F			F					7	LNF
426	9	0	0	Svendsrudveien 83	150393434	F	F		X				F	F						F					6	LNF
426	10	0	0	Svendsrudveien 55	150393450	F				F	F					F				F					5	LNF-spredd
426	11	0	0	Svendsrudveien 53B	300596006	F														F					2	LNF-spredd
427	1	0	0	Guttersrudveien 3	300471282	F				F										F					3	LNF-spredd
427	7	0	0	Svendsrudveien 10	12407947	F							F							F					3	LNF-spredd
427	10	0	0	Guttersrudveien 67	150393493	F	F		X											F					4	LNF
427	13	0	0	Slettaveien 22	150373379						F														1	LNF-spredd
427	14	0	0	14/0	150387191	F				F		F													3	LNF-spredd
427	16	0	0	Slettaveien 27	150387396							F													1	LNF-spredd
427	17	0	0	Slettaveien 25	150373247																				0	LNF-spredd
427	22	0	0	Guttersrudveien 58	150393515	F	F		X											F					4	LNF
427	27	0	0	Guttersrudveien 60	150393531	F	F		X											F					4	LNF
427	28	0	0	Slettaveien 19	150373344																				0	LNF-spredd
427	29	0	0	Svendsrudveien 65	12415354	F			X	F		F	F	F						F					7	LNF
427	31	0	0	Slettaveien 3	150373433																				0	LNF-spredd
427	35	0	0	Rovenveien 507	150373603																				0	LNF-spredd
427	37	0	0	Rovenveien 489	150373476																				0	LNF-spredd
427	39	0	0	Rovenveien 531	150373662																				0	LNF-spredd
427	40	0	0	Slettaveien 2	150373441																				0	LNF-spredd
427	41	0	0	Guttersrudveien 1	300065400															F					1	LNF-spredd
427	42	0	0	Svendsrudveien 16	150373794	F				F										F					3	LNF-spredd
427	43	0	0	43/0	150373778	F				F	F									F					4	LNF-spredd
427	44	0	0	Guttersrudveien 64	150393574	F	F		X											F					4	LNF
427	45	0	0	Rovenveien 466	150373190															F					1	LNF-spredd
427	48	0	0	Slettaveien 7	150373360					F	F														2	LNF-spredd
427	50	0	0	Rovenveien 504A	150373670	F														F					2	LNF-spredd
427	54	0	0	Rovenveien 525	117690415							F													1	LNF-spredd
427	56	0	0	Svendsrudveien 80	150393485	F	F		X				F							F					5	LNF
427	57	0	0	Rovenveien 495	12409249																				0	LNF-spredd
427	59	0	0	Rovenveien 459	150373298																				0	LNF-spredd
427	60	0	0	Rovenveien 457	150373271							F													1	LNF-spredd
427	68	0	0	Guttersrudveien 62	150393566	F	F		X											F					4	LNF
427	69	0	2	Slettaveien 28B	300021904							F													1	LNF-spredd
427	71	0	0	71/0	150373530																				0	LNF-spredd
427	74	0	0	Rovenveien 476	150373182															F					1	LNF-spredd
427	76	0	0	Slettaveien 5	150373417																				0	LNF-spredd
427	78	0	0	Slettaveien 20A	150373387							F	F												2	LNF-spredd
427	79	0	0	Rovenveien 539	150373557																				0	LNF-spredd
427	80	0	0	Slettaveien 17	150373336																				0	LNF-spredd
427	81	0	0	Rovenveien 535	150373581																				0	LNF-spredd
427	82	0	0		150373204	F														F					2	LNF-spredd
427	83	0	0	Guttersrudveien 13	150373115	F														F					2	LNF-spredd
427	84	0	0	Guttersrudveien 7	150373123	F														F					2	LNF-spredd
427	85	0	0	Guttersrudveien 9	150373158	F														F					2	LNF-spredd
427	86	0	0	Guttersrudveien 11	150373174	F														F					2	LNF-spredd
427	89	0	0	Slettaveien 31	150387361							F													1	LNF-spredd
427	94	0	0	Slettaveien 24	6815588							F													1	LNF-spredd
427	96	0	0	Slettaveien 8	12406797							F	F												2	LNF-spredd
427	97	0	0	Slettaveien 15	12409958																				0	LNF-spredd
427	98	0	0	Slettaveien 23	300350340							F													1	LNF-spredd
427	99	0	0	Rovenveien 549A	300056358							F													1	LNF-spredd
428	7	0	0	Gamle Rovenvei 268	12417225	F				F															2	LNF-spredd
428	13	0	0	Gamle Rovenvei 214	150386012	F						F													2	LNF-spredd
428	14	0	0	Rovenveien 374	150386926	F				F	F									F					4	LNF-spredd

Gnr	Bnr	Fnr	Snr	Adresse	Byggningsnr	I	II	III	IV	V	VI	VII	VIII	IX	X	XI	XII	XIII	XIV	XV	XVI	XVII	XVIII	XIX	Antall tema	LNF-spredd /LNF
428	18	0	0	Gamle Rovenvei 220	150386055	F																			1	LNF-spredd
428	19	0	0	Varsjøen 40	150387566				X												F				2	LNF
428	22	0	0	Varsjøen 34	150387523				X												F				2	LNF
428	23	0	0	Varsjøen 48	150387582				X												F				2	LNF
428	24	0	0	Varsjøen 46	150387574				X												F				2	LNF
428	26	0	0	Rovenveien 426	150387264	F					F		F				F			F					5	LNF-spredd
428	27	0	0	Varsjøen 16	150404894				X												F				2	LNF
428	29	0	0	Rovenveien 420	150387272	F														F					2	LNF-spredd
428	30	0	0	Rovenveien 418	150387159															F					1	LNF-spredd
428	31	0	0	Rovenveien 416	150387132															F					1	LNF-spredd
428	32	0	0	Varsjøen 20	150385466				X												F				2	LNF
428	33	0	0	Rovenveien 410	150387086	F														F					2	LNF-spredd
428	36	0	0	36/0	150387116	F														F					2	LNF-spredd
428	37	0	0	Gamle Rovenvei 236	150387493	F																			1	LNF-spredd
428	41	0	0	Gamle Rovenvei 224	150386039	F																			1	LNF-spredd
428	42	0	0	Gamle Rovenvei 261	12421257	F				F											F				3	LNF-spredd
428	43	0	0	Gamle Rovenvei 271	150386160																F				1	LNF-spredd
428	44	0	0	Holterveien 12	150386799	F														F					2	LNF-spredd
428	47	0	0	Gamle Rovenvei 253	12418264	F															F				2	LNF-spredd
428	49	0	0	Gamle Rovenvei 269	150386225	F															F				2	LNF-spredd
428	50	0	0	Olderveien 39	150393671	F	F													F					3	LNF-spredd
428	52	0	0	Holterveien 3	150386756	F														F					2	LNF-spredd
428	53	0	0	Holterveien 5	150386772	F														F					2	LNF-spredd
428	54	0	0	Holterveien 7	150386780	F														F					2	LNF-spredd
428	55	0	0	Holterveien 9	6820808	F					F									F					3	LNF-spredd
428	57	0	0	57/0	150385768																F				1	LNF-spredd
428	58	0	0	Olderveien 41	150393663	F	F		F											F					4	LNF-spredd
428	59	0	0	Gamle Rovenvei 226A	23958848	F																			1	LNF-spredd
428	60	0	0	Gamle Rovenvei 600	150385806	F					F										F				3	LNF-spredd
428	61	0	0	Kjustadhagan 36	150385881	F				F															2	LNF-spredd
428	62	0	0	Gamle Rovenvei 251	150386136	F					F										F				3	LNF-spredd
428	65	0	0	Rovenveien 289	150386497	F																			1	LNF-spredd
428	66	0	0	Rovenveien 287	150386489	F				F															2	LNF-spredd
428	68	0	0	Olderveien 17	150402204	F						F								F					3	LNF-spredd
428	69	0	0	Gamle Rovenvei 275	150385776	F															F				2	LNF-spredd
428	70	0	0	Olderveien 33	150393701	F														F					2	LNF-spredd
428	71	0	0	Olderveien 37	150393698	F														F					2	LNF-spredd
428	72	0	0	Kjustadhagan 35	150385903	F																			1	LNF-spredd
428	73	0	0	73/0	150386322	F															F				2	LNF-spredd
428	74	0	0	74/0	150386292						F										F				2	LNF-spredd
428	75	0	0	Holterveien 16	150386810	F				F										F					3	LNF-spredd
428	76	0	0	Gamle Rovenvei 228	150385962																				0	LNF-spredd
428	77	0	0	Gamle Rovenvei 218B	300615409																				0	LNF-spredd
428	81	0	0	Holtersletta 64	6821022	F					F														2	LNF-spredd
428	82	0	0	Varsjøen 22	6815243				X												F				2	LNF
428	83	0	0	Kjustadhagan 59	6815448																				0	LNF-spredd
428	84	0	0	Kjustadhagan 44	6816975	F				F															2	LNF-spredd
428	85	0	0	Rovenveien 386	150386969	F														F					2	LNF-spredd
428	87	0	0	Holtersletta 68	12414684	F																			1	LNF-spredd
428	89	0	0	Holtersletta 78	12416504																				0	LNF-spredd
428	95	0	0	Rovenveien 291	150386454	F				F															2	LNF-spredd
428	97	0	0	Gamle Rovenvei 267	150386241	F															F				2	LNF-spredd
428	98	0	0	Holtersletta 70	301057402	F																			1	LNF-spredd
428	99	0	0	Holtersletta 74	300381661																				0	LNF-spredd
428	100	0	0	Holterveien 20	300498271	F														F					2	LNF-spredd
428	101	0	0	Holtersletta 32	300735760																				0	LNF-spredd
428	102	0	0	Holtersletta 30	300651821						F														1	LNF-spredd
428	104	0	0	Gamle Rovenvei 226B	300620947	F																			1	LNF-spredd
428	105	0	0	Gamle Rovenvei 218A	300619349	F																			1	LNF-spredd
429	1	0	0	Kjustad 14	6819176	F				F		F									F				4	LNF-spredd
429	2	0	0		23962241	F				F															2	LNF-spredd

Gnr	Bnr	Fnr	Snr	Adresse	Byggningsnr	I	II	III	IV	V	VI	VII	VIII	IX	X	XI	XII	XIII	XIV	XV	XVI	XVII	XVIII	XIX	Antall tema	LNF spredt /LNF
429	6	0	0	Kjustad 23	150386683	F				F										F					3	LNF-spredt
429	18	0	0	Kjustad 32	150386713					F										F					2	LNF-spredt
429	25	0	0	Kjustadhagan 32	150385857	F				F	F														3	LNF-spredt
430	1	0	0		6820492	F				F										F					3	LNF-spredt
430	10	0	0	Fråstadveien 31	150369657	F														F					2	LNF-spredt
430	11	0	0	11/0	150386438	F																			1	LNF-spredt
430	16	0	0	Fråstadveien 33	150369649	F														F					2	LNF-spredt
430	20	0	0	Rovenveien 186	150369630	F				F										F					3	LNF-spredt
431	79	0	0	Fråstadveien 6	150369428	F														F					2	LNF-spredt
432	6	0	0	Varsjøveien 118	23959054																F				1	LNF-spredt
432	15	0	0	Varsjøveien 152	150385490	F				F											F	F			4	LNF-spredt
432	18	0	0	Gamle Rovenvei 183	150385318	F		F		F						F									4	LNF-spredt
432	19	0	0	Gamle Rovenvei 187	150385342	F					F														2	LNF-spredt
432	21	0	0	Varsjøveien 164	150385660	F			X							F				F					4	LNF
432	22	0	0	Varsjøveien 162	150385652	F			X												F				3	LNF
432	23	0	0	Varsjøveien 160A	150385628	F			X												F				3	LNF
432	24 og 38	0	0	Varsjøveien 166	150385679	F			F												F				3	LNF-spredt
432	25	0	0	Varsjøen 12	12408994				X							F					F				3	LNF
432	26	0	0	Varsjøveien 139	150385474						F										F				2	LNF-spredt
432	27	0	0	Varsjøveien 168	150385598	F															F				2	LNF-spredt
432	28	0	0	28/0	150385547	F			X		F										F				4	LNF
432	31	0	0	Varsjøen 61	150387647				X												F				2	LNF
432	32	0	0	Varsjøen 63	150402964				X												F				2	LNF
432	35	0	0	Varsjøen 37	150387612				X												F				2	LNF
432	36	0	0	36/0	150387213	F					F										F				3	LNF-spredt
432	37	0	0	Kvernstuveien 55	150400007				X												F				2	LNF
432	40	0	0	Varsjøveien 43	150400155						F										F				2	LNF-spredt
432	41	0	0	Varsjøveien 176	150385687	F					F										F	F			4	LNF-spredt
432	43	0	0	Kvernstuveien 57	150399998				X												F				2	LNF
432	44	0	0	Varsjøveien 174	150385709	F															F	F			3	LNF-spredt
432	45	0	0	45/0	150385512	F															F				2	LNF-spredt
432	46	0	0	Varsjøveien 180	150385849																F				1	LNF-spredt
432	47	0	0	Kvernstuveien 53	150400058				X												F				2	LNF
432	48	0	0	Varsjøveien 39	150400139	F				F											F	F			4	LNF-spredt
432	49	0	0	Kvernstuveien 40	150385369				X	F											F				3	LNF
432	51	0	0	Kvernstuveien 47	150400066				X												F				2	LNF
432	52	0	0	Varsjøveien 46	150400112																F				1	LNF-spredt
432	53	0	0	Varsjøveien 158	6815804	F			F	F											F				4	LNF-spredt
432	54	0	0	Varsjøveien 40	150400120	F															F	F			3	LNF-spredt
432	56	0	0	Varsjøveien 156	150385563	F			F							F					F				4	LNF-spredt
432	57	0	0	57/0	150385539	F															F				2	LNF-spredt
432	58	0	0	Kvernstuveien 45	150401011				X												F				2	LNF
432	64	0	0	Kvernstuveien 50	150400082				X												F				2	LNF
432	65	0	0	Tofsrudveien 36	150400457	F															F				2	LNF-spredt
432	67	0	0	Varsjøveien 178	150385741	F					F										F	F			4	LNF-spredt
432	69	0	0	Varsjøveien 172	150385725	F															F	F			3	LNF-spredt
432	70	0	0	Varsjøveien 160B	150385644	F			X												F				3	LNF
432	73	0	0	Varsjøen 65	6811949				X												F				2	LNF
432	78	0	0	Varsjøveien 20	12414897						F										F				2	LNF-spredt
432	79	0	0	Varsjøveien 38	12416865	F															F				2	LNF-spredt
432	80	0	0	Tofsrudveien 42	150400449					F											F				2	LNF-spredt
433	1	0	0	1/0	150387744				X													F			2	LNF
433	1	0	0	1/0	150399645				X													F			2	LNF
433	3	0	0	Tofsrudveien 25	150400171	F				F											F				3	LNF-spredt
433	6	0	0	Fallaveien 41B	6819354	F				F															2	LNF-spredt
433	11	0	0	Stubbgutua 27	150400554	F				F											F				3	LNF-spredt
433	14	0	0	Gamle Rovenvei 21	12414072	F				F															2	LNF-spredt
433	16	0	0	Stubbgutua 36	301020668	F				F															2	LNF-spredt
433	17	0	0	Kvernstuveien 94	150399874				X	F											F				3	LNF

Gnr	Bnr	Fnr	Snr	Adresse	Byggningsnr	I	II	III	IV	V	VI	VII	VIII	IX	X	XI	XII	XIII	XIV	XV	XVI	XVII	XVIII	XIX	Antall tema	LNF-spredd /LNF
433	28	0	0	Tofsrudveien 53	150372275	F				F										F					3	LNF-spredd
433	29	0	0		150399823				X		F										F				3	LNF
433	32	0	0	Fallaveien 35	150372488	F														F					2	LNF-spredd
433	33	0	0	Stubbgutua 39	6820972																F				1	LNF-spredd
433	35	0	0	Varsjøen 129	150387663				X												F				2	LNF
433	36	0	0	Varsjøen 131	150387671				X												F				2	LNF
433	37	0	0	Varsjøen 159	150387698				X												F				2	LNF
433	38	0	0	Varsjøen 179	150387736				X												F				2	LNF
433	39	0	0	Varsjøen 199	150387752				X	F											F				3	LNF
433	39	0	0	39/0	150387779				X												F				2	LNF
433	40	0	0	Stubbgutua 41	300483958																F				1	LNF-spredd
433	41	0	0	Gamle Rovenvei 73	150370116	F				F											F				3	LNF-spredd
433	47	0	0	Fallaveien 34	150372496																F				1	LNF-spredd
433	49	0	0	Stubbgutua 31	150400511	F				F															2	LNF-spredd
433	50	0	0	Tofsrudveien 28	150400287	F															F				2	LNF-spredd
433	54	0	0	Tofsrudveien 26	150400309	F																			1	LNF-spredd
433	55	0	0	Tofsrudveien 22	6822916	F																			1	LNF-spredd
433	56	0	0	Tofsrudveien 41	150372232	F				F											F				3	LNF-spredd
433	58	0	0	Fallaveien 37	12408595	F				F															2	LNF-spredd
433	59	0	0	Gamle Rovenvei 61	150370086	F				F	F										F				4	LNF-spredd
433	60	0	0	Gamle Rovenvei 71	150400090	F				F	F										F				4	LNF-spredd
433	61	0	0	Kvernstuveien 82	150399920																	F			1	LNF-spredd
433	64	0	0	Stubbgutua 14	150400260	F																			1	LNF-spredd
433	65	0	0	Fallaveien 36	150372534	F															F				2	LNF-spredd
433	68	0	0	68/0	150399726				X		F											F			3	LNF
433	71	0	0	Fallaveien 38	12420110					F											F				2	LNF-spredd
433	73	0	0	Kvernstuveien 59	150399963				X													F			2	LNF
433	74	0	0	Kvernstuveien 84	150399904																	F			1	LNF-spredd
433	76	0	0	Kvernstuveien 98	12409036				X													F			2	LNF
433	77	0	0	Kvernstuveien 100	150399858				X													F			2	LNF
433	80	0	0	Fallaveien 42	150372348	F				F											F				3	LNF-spredd
433	81	0	0	Fallaveien 40	150372542																F				1	LNF-spredd
433	83	0	0	Gamle Rovenvei 67	150370078						F										F				2	LNF-spredd
433	101	0	0	Stubbgutua 11	12407033	F				F	F														3	LNF-spredd
433	104	0	0	Stubbgutua 12	6818277	F																			1	LNF-spredd
433	110	0	0	Stubbgutua 35	12422288																	F			1	LNF-spredd
433	113	0	0	Fallaveien 1	12421516	F																			1	LNF-spredd
433	114	0	0	Fallaveien 77	12422199	F		F			F														3	LNF-spredd
433	130	0	0	Fallaveien 39	150372372	F															F				2	LNF-spredd
433	133	0	0	Tofsrudveien 51	300246140	F				F											F				3	LNF-spredd
433	136	0	0	136/0	150399653				X													F			2	LNF
433	137	0	0	Fallaveien 48	150372321	F				F											F				3	LNF-spredd
435	1	0	0	1/0	150401410			X					F									F			3	LNF
435	11	0	0	11/0	12414242	F				F	F	F													4	LNF-spredd
435	12	0	0	Tofsrudveien 141	300280550	F					F														2	LNF-spredd
435	15	0	0	Ramstadåsen 21	12406738	F				F	F														3	LNF-spredd
435	19	0	0	Ramstadåsen 11	150399548					F	F														2	LNF-spredd
435	31	0	0	Ramstadåsen 15	150399769	F																			1	LNF-spredd
435	32	0	0	Kompveien 179	150399300	F																			1	LNF-spredd
435	41	0	0	41/0	150401402				F													F			2	LNF-spredd
435	78	0	0	Bakåsliå 4B	300096381				F			F	F												3	LNF-spredd
435	104	0	0	Tofsrudveien 149	23960583	F																			1	LNF-spredd
435	141	0	0	141/0	150401194				X													F			2	LNF
435	145	0	0	145/0	150401208				X													F			2	LNF
436	1	0	0		150368871				F													F			2	LNF-spredd
436	1	0	0		150401313																			F	1	LNF-spredd
436	1	0	0		300159975				X													F			2	LNF
436	1	0	0		150401267				X													F			2	LNF
436	1	13	0	1/13	150401240				X													F			2	LNF
436	23	0	0	Åserudveien 27	150400767	F			F		F														3	LNF-spredd
436	32	0	0		150399734				X													F			2	LNF

Gnr	Bnr	Fnr	Snr	Adresse	Byggningsnr	I	II	III	IV	V	VI	VII	VIII	IX	X	XI	XII	XIII	XIV	XV	XVI	XVII	XVIII	XIX	Antall tema	LNF-spredd /LNF	
436	36	0	0	Ramstadveien 53	150372941	F							F												2	LNF-spredd	
436	37	0	0	Ramstadveien 27	150373018					F		F														2	LNF-spredd
436	39	0	0	Ramstadveien 49	150372968	F																				1	LNF-spredd
436	105	0	0	105/0	150401100	F														F						2	LNF-spredd
436	106	0	0	106/0	150401348			X															X			2	LNF
436	109	0	0	109/0	150401062				X												F					2	LNF
436	110	0	0		150401321				X												F					2	LNF
436	112	0	0	112/0	12411235				X												F					2	LNF
436	113	0	0	113/0	150401224				X												F					2	LNF
436	115	0	0	115/0	12420749			X															X			2	LNF
436	116	0	0	116/0	150401305			F																		1	LNF-spredd
437	68	0	0	Hvalveien 19	150372690	F				F																2	LNF-spredd
439	41	0	0	Bakkeliveien 15	150360900	F																				1	LNF-spredd
439	55	0	0	Bakkeliveien 17	150360919	F						F		F	F											4	LNF-spredd
441	21	0	0	Prestebakken 51	150358620	F		F		F	F		F								F					6	LNF-spredd
441	49	0	0	Tingsrudveien 34	150400724					F											F					2	LNF-spredd
442	1	0	0	Kirkeveien 211	117690830	F				F											F					3	LNF-spredd
442	5	0	0	Vatlandsveien 101	150378974	F				F											F					3	LNF-spredd
443	1	0	0	Jahrenveien 4	150359767	F								F							F					3	LNF-spredd
443	9	0	0	Fetveien 819	150384338	F															F					2	LNF-spredd
443	10	0	0	Fetveien 831	150384265	F															F					2	LNF-spredd
443	12	0	0	Fetveien 821	150384354	F															F					2	LNF-spredd
443	16	0	0	Fetveien 806	150384524																					0	LNF-spredd
443	17	0	0	Fetveien 785	12406789	F				F																2	LNF-spredd
443	18	0	0	Fetveien 825	150384346	F															F					2	LNF-spredd
443	19	0	0	Fetveien 834	150384230	F																				1	LNF-spredd
443	20	0	0	Fetveien 764	150384672																					0	LNF-spredd
443	21	0	0	Fetveien 784	150384621																					0	LNF-spredd
443	22	0	0	Fetveien 827	150384303	F															F					2	LNF-spredd
443	23	0	0	Jahrenveien 14	150359813	F															F					2	LNF-spredd
443	25	0	0	25/0	150384613																					0	LNF-spredd
443	27	0	0	Fetveien 769	150384729	F																				1	LNF-spredd
443	28	0	0	Fetveien 829	150384281	F															F					2	LNF-spredd
443	32	0	0	Fetveien 780	150384648																					0	LNF-spredd
443	35	0	0	Fetveien 824	150384427	F																				1	LNF-spredd
443	36	0	0	36/0	150384451																					0	LNF-spredd
443	37	0	0	Fetveien 820	150384443	F																				1	LNF-spredd
443	39	0	0	39/0	150384605																					0	LNF-spredd
443	40	0	0	40/0	150384257																					0	LNF-spredd
443	44	0	0	Kirkeveien 180	6814948	F								F							F					3	LNF-spredd
443	47	0	0	Fetveien 776	150384664																					0	LNF-spredd
443	56	0	0	Jahrenveien 16	12409419	F															F					2	LNF-spredd
444	1	0	0	Jahrenveien 22	150378702	F				F				F							F					4	LNF-spredd
444	10	0	0	Jahrenveien 36	150378710	F				F											F					3	LNF-spredd
444	11	0	0	11/0	150378435	F	F											F			F			X		5	LNF
444	12	0	0	Jahrenveien 117	150378648	F				F		F									F					4	LNF-spredd
444	13	0	0	Jahrenveien 63	12410654	F					F										F					3	LNF-spredd
445	4	0	0	Jahrenveien 113	150378591	F				F											F					3	LNF-spredd
445	11	0	0	Jahrenveien 82	150378923	F				F											F					3	LNF-spredd
445	13	0	0	Jahrenveien 77	150378869	F				F											F					3	LNF-spredd
446	6	0	0	Jahrenveien 111	150378583	F				F	F										F					4	LNF-spredd
447	4	0	0	4/0	150378451	F	F		F		F							F			F			F		7	LNF-spredd
448	15	0	0	Fetveien 833	150384478	F					F										F					3	LNF-spredd
448	22	0	0	Fetveien 875	12409850	F															F					2	LNF-spredd
448	27	0	0	27/0	150382246	F															F					2	LNF-spredd
448	28	0	0	Fetveien 799	150384508						F															1	LNF-spredd
448	29	0	0	Fetveien 895A	150384044	F															F					2	LNF-spredd
448	30	0	0	Fetveien 858	150384214	F																				1	LNF-spredd
448	31	0	0	Fetveien 854	150384206	F																				1	LNF-spredd
448	32	0	0	Fetveien 850	150384184	F					F															2	LNF-spredd
448	34	0	0	Fetveien 899	12410859	F						F									F					3	LNF-spredd

Gnr	Bnr	Fnr	Snr	Adresse	Byggningsnr	I	II	III	IV	V	VI	VII	VIII	IX	X	XI	XII	XIII	XIV	XV	XVI	XVII	XVIII	XIX	Antall tema	LNF-spredd /LNF	
448	35	0	0	Fetveien 852	150384133	F					F														2	LNF-spredd	
448	36	0	0	Fetveien 856	150384168	F					F															2	LNF-spredd
448	41	0	0	Vatlandsveien 104	150384494	F				F										F						3	LNF-spredd
448	42	0	0	Fetveien 802	150384559																					0	LNF-spredd
448	43	0	0	Fetveien 817	150384389	F														F						2	LNF-spredd
448	46	0	0	Fetveien 860	150384176	F					F															2	LNF-spredd
448	48	0	0	48/0	150384117																					0	LNF-spredd
448	49	0	0	49/0	150384028																					0	LNF-spredd
448	50	0	0	50/0	150382262						F									F						2	LNF-spredd
448	51	0	0	Fetveien 813	150384419	F					F									F						3	LNF-spredd
448	53	0	0	Råsokeveien 83	150382203	F														F						2	LNF-spredd
448	54	0	0	Fetveien 815	150384400	F														F						2	LNF-spredd
448	58	0	0	Vatlandsveien 119	23961369	F	F		F		F	F					F			F						7	LNF-spredd
448	59	0	0	Råsokeveien 37	12408382											F				F						2	LNF-spredd
448	60	0	0	Råsokeveien 36	150382270	F				F										F						3	LNF-spredd
448	61	0	0	Råsokeveien 48	150382238	F														F						2	LNF-spredd
449	10	0	0	Åsveien 1	150383935	F														F						2	LNF-spredd
449	11	0	0	Fetveien 978	150381843																					0	LNF-spredd
449	12	0	0		150382211	F					F									F						3	LNF-spredd
449	14	0	0	Fetveien 981	12406460	F				F	F			F	F					F						6	LNF-spredd
449	15	0	0	Fetveien 938	150383978	F																				1	LNF-spredd
449	17	0	0	Åsveien 18	150381991									F	F					F						3	LNF-spredd
449	18	0	0	Åsveien 4	150381959	F											F			F						3	LNF-spredd
449	19	0	0	Fetveien 190	150362474																					0	LNF-spredd
449	20	0	0	Åsveien 21	150382009															F						1	LNF-spredd
449	21	0	0	Åsveien 11	150381975												F			F						2	LNF-spredd
449	22	0	0	Fetveien 976	150381878																					0	LNF-spredd
449	23	0	0	Åsveien 6	150381967	F				F										F						3	LNF-spredd
449	24	0	0	Fetveien 958	150381924	F																				1	LNF-spredd
449	25	0	0	Åsveien 7	150381940															F						1	LNF-spredd
449	26	0	0	Fetveien 946	150383994																					0	LNF-spredd
449	29	0	0	Åsveien 67	150382033															F						1	LNF-spredd
450	1	0	0	Åsveien 119B	300177006	F			X	F		F								F						5	LNF
450	1	1	0	1/1	300086391	F			F	F		F		F			F			F						7	LNF-spredd
451	1	0	0	Svindalveien 46	23959771	F				F						F				F						4	LNF-spredd
451	1	0	0	Svindalveien 46	150363047																					0	LNF-spredd
451	12	0	0	Fetveien 986	150381827	F																				1	LNF-spredd
451	18	0	0		150381118	F																				1	LNF-spredd
451	20	0	0		150381185	F														F						2	LNF-spredd
451	24	0	0	Fetveien 990	12411359	F																				1	LNF-spredd
451	25	0	0	Fetveien 1055	150381207	F														F						2	LNF-spredd
451	27	0	0	Fetveien 1045	150381126					F										F						2	LNF-spredd
451	31	0	0	Fetveien 1049	150381150	F														F						2	LNF-spredd
451	32	0	0	Fetveien 1051	150381177	F				F										F						3	LNF-spredd
451	35	0	0	Fetveien 1040	150381088	F																				1	LNF-spredd
452	5	0	0	Svindalveien 81	12408552	F				F										F						3	LNF-spredd
452	16	0	0	Vinternveien 44	150381509	F								F	F					F						4	LNF-spredd
452	17	0	0	Svindalveien 91	150381592	F														F						2	LNF-spredd
452	18	0	0	Svindalveien 60	150381371	F						F		F	F					F						5	LNF-spredd
453	1	0	0	1/0	150381657	F	F		X			F								F						5	LNF
453	1	1	0	1/1	150381665		F		X								F			F				F		5	LNF
453	1	2	0	Svindalveien 56	300393611	F	F		X											F				F		5	LNF
453	5	0	0	5/0	150381681				X								F			F						3	LNF
453	6	0	0	6/0	150381711	F	F		X								F			F				X		6	LNF
453	7	0	0	Østegårdsveien 53	150375010	F					F									F						3	LNF-spredd
453	8	0	0	8/0	150381738	F			X								F			F						4	LNF
455	2	0	0	Hølandsveien 57A	12410557	F						F														2	LNF-spredd
455	52	0	0	52/0	150375444																					0	LNF-spredd
455	58	0	0	Østegårdsveien 25	150374928	F														F						2	LNF-spredd
455	59	0	0	Østegårdsveien 27A	150374944	F														F						2	LNF-spredd
455	60	0	0	Østegårdsveien 29A	6818307	F				F										F						3	LNF-spredd

Gnr	Bnr	Fnr	Snr	Adresse	Byggningsnr	I	II	III	IV	V	VI	VII	VIII	IX	X	XI	XII	XIII	XIV	XV	XVI	XVII	XVIII	XIX	Antall tema	LNF-spredd /LNF	
455	61	0	0	Hølandsveien 82	150383234																				0	LNF-spredd	
455	62	0	0	Østegårdsveien 27B	12418825	F														F						2	LNF-spredd
455	69	0	0	Østegårdsveien 29B	12418817	F				F										F						3	LNF-spredd
455	71	0	0	Hølandsveien 59	12406835	F																				1	LNF-spredd
456	1	0	0	Haugveien 86	150391040	F				F																2	LNF-spredd
456	13	0	0	Haugveien 61	12406568	F						F														2	LNF-spredd
456	56	0	0	56/O	150401364			X															X			2	LNF
456	60	0	0	Nordliveien 65	150391180	F				F	F															3	LNF-spredd
456	61	0	0	Nordliveien 67	12409168	F				F	F															3	LNF-spredd
456	74	0	0	Hølandsveien 124	150382815	F									F											2	LNF-spredd
457	37	0	0	Nordliveien 27	150393248	F				F																2	LNF-spredd
458	1	0	0	1/O	150401380																		X			1	LNF
458	4	0	2	Nordliveien 72B	300095097	F					F															2	LNF-spredd
458	5	0	0	Fetveien 1347	150377323	F					F									F						3	LNF-spredd
458	6	0	0	Fetveien 1378	150377315	F														F						2	LNF-spredd
459	4	0	0	Haugveien 64	150391105	F					F															2	LNF-spredd
459	14	0	0	14/O	150401372																		X			1	LNF
459	15	0	0	Hølandsveien 280	23959992																					0	LNF-spredd
459	23	0	0	Nordliveien 25	12409192	F					F															2	LNF-spredd
459	25	0	0	Nordliveien 118	150391008	F					F															2	LNF-spredd
459	27	0	0	Hølandsveien 260	150382327	F					F															2	LNF-spredd
459	29	0	0	Nordliveien 91	12406932	F					F															2	LNF-spredd
459	36	0	0	Fetveien 1322	150376912	F				F																2	LNF-spredd
459	40	0	0	Fetveien 1320	6811965	F					F	F														3	LNF-spredd
459	45	0	0	Nordliveien 95	150391024	F					F															2	LNF-spredd
459	48	0	0	Nordliveien 120	150390990	F					F															2	LNF-spredd
459	52	0	0	Fetveien 1316	12406940	F																				1	LNF-spredd
460	1	0	0	Blesaveien 145	150383250	F				F										F						3	LNF-spredd
460	1	0	0	Blesaveien 145	150383307				X											F						2	LNF
460	1	0	0	Blesaveien 145	150383315				X														F			3	LNF
460	1	2	0	Blesahagan 100	150383285				X											F						2	LNF
460	1	3	0	Blesaveien 190	300657289				X											F						2	LNF
460	1	4	0	Blesaveien 192	150383366				X											F						2	LNF
460	6	0	0	Blesahagan 110	150383277				X											F			F			3	LNF
460	7	0	0	Blesahagan 120	150383269				X											F						2	LNF
460	8	0	0	Blesaveien 194	150383358				X											F						2	LNF
460	9	0	0	Blesaveien 196	150383323				X											F			F			3	LNF
460	12	0	0	Dalheimveien 32B	12407939	F					F	F								F						4	LNF-spredd
461	4	0	0	Gamle Bruksvei 25	150377560	F					F									F						3	LNF-spredd
461	5	0	0	Gansvikaveien 13	150377609	F		F			F									F						4	LNF-spredd
461	8	0	0	Gamle Bruksvei 27	150377552	F					F									F						3	LNF-spredd
461	9	0	0	Gansvikaveien 70	150383463				X											F			F			3	LNF
462	10	0	0	10/O	150390885	F				F	F	F														4	LNF-spredd
462	14	0	0	Kapellveien 12	150377188	F														F						2	LNF-spredd
462	15	0	0	Kapellveien 14	150377234	F														F						2	LNF-spredd
462	16	0	0	Tyrilhjellen 64	150391261	F					F															2	LNF-spredd
462	33	0	0	Kapellveien 50	6814131	F														F						2	LNF-spredd
463	42	0	0	42/O	150378052	F		X												F						3	LNF
463	43	0	0	43/O	150377897				X											F						2	LNF
463	44	0	0	44/O	150377803				X											F				F		3	LNF
463	45	0	0	45/O	150377846				X											F						2	LNF
463	46	0	0	46/O	150377854	F			X											F						3	LNF
463	47	0	0	47/O	150377889				X											F						2	LNF
463	48	0	0	48/O	300021565	F			F											F						3	LNF-spredd
463	49	0	0	49/O	150377900				X											F						2	LNF
463	50	0	0	50/O	150377978	F														F						2	LNF-spredd
463	52	0	0	52/O	150377919				X											F						2	LNF
463	54	0	0	54/O	150378060				X											F						2	LNF
463	55	0	0	Gjestadveien 22	150383633	F			X											F						3	LNF
463	57	0	0	Gjestadveien 20	150383641	F			X		F	F								F				F		6	LNF
463	59	0	0	59/O	150377994	F														F						2	LNF-spredd

Gnr	Bnr	Fnr	Snr	Adresse	Byggningsnr	I	II	III	IV	V	VI	VII	VIII	IX	X	XI	XII	XIII	XIV	XV	XVI	XVII	XVIII	XIX	Antall tema	LNF-spredd /LNF
463	63	0	0	63/0	6821200	F														F					2	LNF-spredd
463	64	0	0	64/0	150378001	F														F					2	LNF-spredd
463	66	0	0	66/0	150378044	F		X												F					3	LNF
463	67	0	0	67/0	150378036	F		F												F					3	LNF-spredd
463	71	0	0	Gjestadveien 18	150383676	F			X							F				F					4	LNF
463	78	0	0	Fetveien 1437	6820344	F				F		F								F					4	LNF-spredd
463	81	0	0	81/0	150377757				X											F					2	LNF
463	82	0	0	Gjestadveien 24	150383609	F			X											F			F		4	LNF
463	89	0	0	Gjestadveien 16	150383706	F			X											F					3	LNF
463	113	0	0	Gjestadveien 10	12408757	F														F					2	LNF-spredd
466	1	0	0	1/0	150383544				X											F					2	LNF
466	1	0	0	1/0	150383579				X											F			F		3	LNF
466	1	0	0	1/0	150383560	F			X	F	F									F			F		6	LNF
466	1	1	0	Østanesveien 194	150383552				X	F	F									F					4	LNF
466	5	0	0	Østanesveien 164	150388600				X	F										F			F		4	LNF
466	6	0	0	Østanesveien 150	150388554				X											F			F		3	LNF
466	7	0	0	Østanesveien 190	150383595				X											F			F		3	LNF
466	38	0	0	Østanesveien 198	150383471				X											F					2	LNF
467	16	0	0	Østanesveien 146	150388597				X					F	F					F					4	LNF
467	17	0	0	Østanesveien 148	150388562				X											F					2	LNF
467	18	0	0	Østanesveien 144	300781592				F					F						F					3	LNF-spredd
467	44	0	0	Østanesveien 140	150388686									F						F					2	LNF-spredd
467	45	0	0	Østanesveien 142	150388651									F						F					2	LNF-spredd
468	1	0	0	1/0	150388074	F			X																2	LNF
468	2	3	0	2/3	150387868				X	F															2	LNF
468	2	4	0	2/0	150387906				X																1	LNF
468	2	5	0	2/5	150387876				X																1	LNF
468	2	6	0	2/6	150387884				X																1	LNF
468	2	7	0	2/7	150387922	F			F																2	LNF-spredd
468	2	8	0	2/8	150387892				X																1	LNF
468	7	0	0	7/0	150387930				X																1	LNF
468	17	0	0	17/0	150388082	F			X					F											3	LNF
469	5	0	0	5/0	150398886				X																1	LNF
469	17	0	0	17/0	6822355				X																1	LNF
469	28	0	0	Fetveien 1839	12411839																				0	LNF-spredd
469	31	0	0	31/0	150398908				X																1	LNF
469	32	0	0	32/0	150398894				X									F							2	LNF
469	42	0	0	Vinlandsveien 415	150398843						F														1	LNF-spredd
470	6	0	0	6/0	150398800				X																1	LNF
470	6	0	0	6/0	150398789				F																1	LNF-spredd
470	6	0	0	6/0	150398819				F																1	LNF-spredd
470	9	0	0	Vinlandsveien 244	12409885				F	F															2	LNF-spredd
470	10	0	0	Vinlandsveien 250	150398932				F																1	LNF-spredd
470	11	0	0		150398916				F									F							2	LNF-spredd
470	13	0	0	Vinlandsveien 239	150398975				X									F							2	LNF
470	14	0	0	Vinlandsveien 138	150399076	F																			1	LNF-spredd
470	22	0	0	Vinlandsveien 237	150398991				X										F						2	LNF
470	23	0	0	Vinlandsveien 248	150398940				F										F						2	LNF-spredd
470	28	0	0	28/0	150398797				X																1	LNF
473	1	0	0	1/0	150402441	F		F		F	F												X		5	LNF
474	1	0	0	Hølandsveien 350	12408730	F				F													X		3	LNF
474	4	0	0	Hølandsveien 412	12411294	F				F															2	LNF-spredd
474	5	0	0	Hølandsveien 440	150392772	F																			1	LNF-spredd
474	6	0	0	Hølandsveien 438	12416423	F																			1	LNF-spredd
474	7	0	0	Skogbrynet 11	150392659	F				F	F														3	LNF-spredd
474	8	0	0	Gullerudveien 1	150392802	F																			1	LNF-spredd
474	9	0	0	Hølandsveien 436	150392748	F																			1	LNF-spredd
474	10	0	0	Hølandsveien 434	150392721	F				F															2	LNF-spredd
474	11	0	0	Gullerudveien 3	6813348	F				F	F														3	LNF-spredd
474	13	0	0	Skogbrynet 4	150392616	F					F														2	LNF-spredd
474	14	0	2	Skogbrynet 23	6821197	F																			1	LNF-spredd

Gnr	Bnr	Fnr	Snr	Adresse	Byggningsnr	I	II	III	IV	V	VI	VII	VIII	IX	X	XI	XII	XIII	XIV	XV	XVI	XVII	XVIII	XIX	Antall tema	LNF-spredd /LNF
474	16	0	0	Skogbrynet 24	6817920						F														1	LNF-spredd
475	1	0	0	1/0	150397057	F		X									F								3	LNF
475	3	0	0	Hølandsveien 887	150396875	F		F			F						F								4	LNF-spredd
475	7	0	0	Hølandsveien 664	117690873	F					F														2	LNF-spredd
475	8	0	0	Hølandsveien 668	150396964	F																			1	LNF-spredd
475	9	0	0	Hølandsveien 670	150396972	F																			1	LNF-spredd
476	9	0	0	Fetveien 2137	150397413	F				F		F								F					4	LNF-spredd
476	12	0	0	Fetveien 2193	150397588															F					1	LNF-spredd
476	13	0	0		150397472																				0	LNF-spredd
476	14	0	0	Fetveien 2182	150397545																				0	LNF-spredd
476	17	0	0		300533887				X											F					2	LNF
476	18	0	0	Fetveien 2180	150397553																				0	LNF-spredd
476	20	0	0	Fetveien 2158	150397510																				0	LNF-spredd
476	23	0	0	Fetveien 2157	150397499									F	F					F					3	LNF-spredd
477	5	0	0	Vinlandsveien 339	150398746			F		F	F							F							4	LNF-spredd
477	8	0	0	8/0	150398002				X											F				F	3	LNF
477	13	0	0	13/0	150397979				X											F					2	LNF
477	14	0	0	Fetveien 2192	150397618	F																			1	LNF-spredd
477	15	0	0	Fetveien 2210	12414005	F														F					2	LNF-spredd
477	16	0	0	16/0	150397952				X											F					2	LNF
477	17	0	0	Vinlandsveien 379	150398835			X				F					F	F							4	LNF
478	17	0	0	Hunesveien 20	6814425					F	F									F					3	LNF-spredd
478	19	0	0		150398665				X																1	LNF
478	32	0	0	32/0	150398398			X																	1	LNF
478	38	0	0	38/0	150398649			F																	1	LNF-spredd
478	39	0	0	Fetveien 2312B	150398266																				0	LNF-spredd
478	40	0	0	Hunesveien 14	150398592													F		F					2	LNF-spredd
478	42	0	0	Hunesveien 12	150398614						F									F					2	LNF-spredd
478	45	0	0	Hunesveien 22	150398517															F					1	LNF-spredd
478	49	0	0	Fetveien 2312C	150398258																				0	LNF-spredd
478	54	0	0	Fetveien 2312A	150398274																				0	LNF-spredd
478	63	0	0	Hunesveien 67	12416989	F														F					2	LNF-spredd
478	68	0	0	Hunesveien 65	12411979	F				F										F					3	LNF-spredd
478	71	0	0	Hunesveien 69	300302971																				0	LNF-spredd
478	72	0	0	Hunesveien 71	300266711																				0	LNF-spredd
479	10	1	0	10/1	150398703				X																1	LNF
479	10	2	0	10/2	150402123				X																1	LNF
479	10	3	0	10/3	150402131				X																1	LNF
479	20	0	0	20/0	150402085				X																1	LNF
479	24	0	0		150396247	F																			1	LNF-spredd
479	25	0	0	25/0	150398681				X																1	LNF
479	26	0	0	Melnesveien 25	150396689																				0	LNF-spredd
479	36	0	0	Melnesveien 21	150396662																				0	LNF-spredd
479	42	0	0	Fetveien 2419	150396522	F				F															2	LNF-spredd
479	43	0	0	43/0	150402093				X																1	LNF
479	44	0	0	44/0	150398363				X																1	LNF
479	47	0	0	Fetveien 2417	150396514					F															1	LNF-spredd
479	49	0	0	49/0	150402107				X																1	LNF
479	50	0	0	Fetveien 2450	150398010	F																			1	LNF-spredd
479	52	0	0	52/0	150398355				X																1	LNF
479	53	0	0	53/0	12408153				X																1	LNF
479	59	0	0	Melnesveien 15	12420153																				0	LNF-spredd
480	3	0	0	Fetveien 2425	150396549	F				F															2	LNF-spredd
480	14	0	0	14/0	150402115				X																1	LNF
480	17	0	0	17/0	150398711				X																1	LNF
480	22	0	0	Melnesveien 4	150396565	F																			1	LNF-spredd
480	23	0	0	Fetveien 2437	150396581	F																			1	LNF-spredd
480	24	0	0	Melnesveien 8	150396611	F																			1	LNF-spredd
480	25	0	0	Melnesveien 12	150396646	F																			1	LNF-spredd
480	27	0	0	Fetveien 2464	150396085	F		X			F														3	LNF
480	28	0	0	Melnesveien 48	300568269	F				F															2	LNF-spredd

Gnr	Bnr	Fnr	Snr	Adresse	Byggningsnr	I	II	III	IV	V	VI	VII	VIII	IX	X	XI	XII	XIII	XIV	XV	XVI	XVII	XVIII	XIX	Antall tema	LNF-spredd /LNF
481	1	0	0	Melnesveien 80	150395763	F					F	F								F					4	LNF-spredd
481	6	0	0	Fetveien 2525	150396840	F								F	F										3	LNF-spredd
481	10	0	0	Melnesveien 50	150396751	F				F															2	LNF-spredd
482	2	0	0	Melnesveien 140	150395852	F				F										F					3	LNF-spredd
482	4	0	0	Grorudfjellet 583	150401445									F			F								2	LNF-spredd
482	7	0	0	Melnesveien 55	6817017	F																			1	LNF-spredd
482	9	0	0	Lybekkveien 18	150396379	F										F	F								3	LNF-spredd
482	12	0	0		150395623																				0	LNF-spredd
482	14	0	0	Melnesveien 51	6815162	F										F									2	LNF-spredd
482	15	0	0	Melnesveien 57	23962144	F																			1	LNF-spredd
482	17	0	0	Melnesveien 93	300470632	F					F									F					3	LNF-spredd
483	10	0	0	Fetveien 2630	150395577																				0	LNF-spredd
483	11	0	0		150395410																				0	LNF-spredd
483	12	0	0	Fetveien 2626	150395518																				0	LNF-spredd
483	13	0	0	Fetveien 2612	150395569																				0	LNF-spredd
483	14	0	0	Fetveien 2624	150395496																				0	LNF-spredd
483	15	0	0		150395445																				0	LNF-spredd
483	16	0	0	Fetveien 2614	150395550	F																			1	LNF-spredd
483	17	0	0	Fetveien 2628	150395534																				0	LNF-spredd
483	18	0	0	Fetveien 2618	150395437	F																			1	LNF-spredd
483	20	0	0	Fetveien 2622	150395453																				0	LNF-spredd
483	21	0	0	Fetveien 2632	150396832																				0	LNF-spredd
484	1	0	0	Fetveien 10	150401429																				0	LNF-spredd
484	1	0	0	Fetveien 10	150402026	F					F														2	LNF-spredd
484	3	0	0	Teigveien 58	150395186	F				F										F					3	LNF-spredd
484	6	0	0	Fetveien 2725	150401933	F				F										F					3	LNF-spredd
484	8	0	0		150401984	F				F	F									F					4	LNF-spredd
484	11	0	0	Fetveien 2712	12411960	F					F														2	LNF-spredd
484	13	0	0	Fetveien 2635	150395321	F				F	F									F					4	LNF-spredd
484	15	0	0	Fetveien 2710	300146086																				0	LNF-spredd
484	16	0	0	Fetveien 2726	150402018	F																			1	LNF-spredd
484	17	0	0	Fetveien 2723	150401976	F						F								F					3	LNF-spredd
484	18	0	0	Teigveien 60	150395178	F				F										F					3	LNF-spredd
485	23	0	0	Teigveien 6	150395348	F				F	F									F					4	LNF-spredd
485	24	0	0	Fetveien 2604	150395607	F																			1	LNF-spredd
485	25	0	0	Fetveien 2540	6817343																				0	LNF-spredd
485	26	0	0	Fetveien 2610	150395585	F																			1	LNF-spredd
485	27	0	0	Fetveien 2550	150395712	F																			1	LNF-spredd
485	28	0	0	Fetveien 2542	150392764																				0	LNF-spredd
485	47	0	0	Fetveien 2557	150395690	F														F					2	LNF-spredd
485	48	0	0	Teigveien 50	150395143	F														F					2	LNF-spredd
486	1	0	0	Teigveien 64	150393914	F					F									F					3	LNF-spredd
486	3	0	0	3/0	150402069																				0	LNF-spredd
486	4	0	0	Grorudfjellet 827	150401631	F								F			F								3	LNF-spredd
486	5	0	0	Grorudfjellet 825	23960702	F								F			F								3	LNF-spredd
486	8	0	0	Grorudfjellet 821	150401607																				0	LNF-spredd
486	10	0	0	Grorudfjellet 803	150401542																				0	LNF-spredd
486	11	0	0	Grorudfjellet 805	150401518																				0	LNF-spredd
486	12	0	0	Grorudfjellet 807	150401488																				0	LNF-spredd
486	13	0	0	Grorudfjellet 801	150401534									F			F								2	LNF-spredd
486	14	0	0	Grorudfjellet 817	150401569																				0	LNF-spredd
486	15	0	0	Grorudfjellet 819	150401585																				0	LNF-spredd
486	20	0	0	Grorudfjellet 811	150401461																				0	LNF-spredd
486	21	0	0	Grorudfjellet 815	150401550																				0	LNF-spredd
487	3	0	0	Myrerveien 30	150401712	F				F															2	LNF-spredd
487	11	0	0	Fetveien 2767	150401755	F		F		F				F			F			F					6	LNF-spredd
487	12	0	0	Fetveien 2754	150401801																				0	LNF-spredd
487	13	0	0	Fetveien 2764	12414757																				0	LNF-spredd
487	14	0	0	Grorudfjellet 834	6817521					F															1	LNF-spredd
487	16	0	0	Fetveien 2750	150401860																				0	LNF-spredd
487	17	0	0	Fetveien 2734	150401879																				0	LNF-spredd

Gnr	Bnr	Fnr	Snr	Adresse	Byggningsnr	I	II	III	IV	V	VI	VII	VIII	IX	X	XI	XII	XIII	XIV	XV	XVI	XVII	XVIII	XIX	Antall tema	LNF-spredd /LNF	
487	18	0	0	Fetveien 2740	150401852																				0	LNF-spredd	
487	19	0	0	Fetveien 2736	150401844																					0	LNF-spredd
487	20	0	0	Fetveien 2753	150401771			F		F										F						3	LNF-spredd
487	22	0	0	Grondfjellet 831	150401674																					0	LNF-spredd
487	24	0	0	Fetveien 2738	12406762																					0	LNF-spredd
488	5	1	0	Hunesveien 354	150394376	F			X											F						3	LNF
488	5	2	0	Hunesveien 352	300433932				X											F						2	LNF
488	5	3	0	Hunesveien 350	150394341				X											F						2	LNF
488	5	4	0	Hunesveien 348	150394333	F			X																	2	LNF
488	5	5	0	Hunesveien 346	150397111	F			X											F						3	LNF
488	5	6	0	Hunesveien 344	150394317	F			X																	2	LNF
488	5	7	0	Hunesveien 342	150394309				X																	1	LNF
488	5	10	0	Hunesveien 330	150394384															F						1	LNF-spredd
488	5	12	0	Hunesveien 340	150397138				X																	1	LNF
488	6	0	0	Hunesveien 460	150394112				X											F						2	LNF
488	7	0	0	Hunesveien 464	150394090				X					F			F			F						4	LNF
488	8	0	0	Hunesveien 456	150394120				X											F						2	LNF
488	9	0	0	Hunesveien 418	150394414				X					F						F						3	LNF
488	10	0	0	Hunesveien 452	150394155				X											F						2	LNF
488	11	0	0	Hunesveien 424	150394465				X											F						2	LNF
488	12	0	0	Hunesveien 422	150394457				X											F						2	LNF
488	13	0	0	Hunesveien 428	150394503				X											F						2	LNF
488	14	0	0	Hunesveien 444	150394201				X											F						2	LNF
488	15	0	0	Hunesveien 442	150394228				X											F						2	LNF
488	17	0	0	Hunesveien 434	150394244				X											F						2	LNF
488	18	0	0	Hunesveien 468	150394082				X					X			F			F						4	LNF
488	19	0	0	Hunesveien 462	150394252				X											F						2	LNF
488	20	0	0	Hunesveien 420	150394449				X											F						2	LNF
488	22	0	0	Hunesveien 440	150394236				X											F						2	LNF
488	23	0	0	Hunesveien 430	150394481				X											F						2	LNF
488	26	0	0	Hunesveien 444	300075640	F			X											F						3	LNF
488	29	0	0	Hunesveien 436	300150419				X											F						2	LNF
488	33	0	0	Hunesveien 470	150394066				X					F	F		F			F						5	LNF
488	34	0	0	Hunesveien 454	150394147				X											F						2	LNF
488	36	0	0	Hunesveien 448	150394163	F			X											F						3	LNF
488	38	0	0	38/0	12409591	F			X											F						3	LNF
488	41	0	0	Hunesveien 474	150394031				X					F	F		F			F						5	LNF
488	44	0	0	Hunesveien 414	300369730				X											F						2	LNF
488	46	0	0	Hunesveien 472	150394058				X					F	F		F			F						5	LNF
488	52	0	0	Hunesveien 410	150394430	F			X											F						3	LNF
488	59	0	0	Hunesveien 332	150394392															F						1	LNF-spredd
489	4	0	0	4/0	150402174																					0	LNF-spredd
489	7	0	0	Bølertjernveien 58	12411944																					0	LNF-spredd
489	8	0	0	Hunesveien 226	150394961				X											F						2	LNF
489	9	0	0	Hunesveien 232	150394953	F			X											F						3	LNF
489	10	0	0	Hunesveien 228	150394988				X											F						2	LNF
489	12	0	0	Hunesveien 193	150394783				X											F			F			3	LNF
489	13	0	0	Hunesveien 236	150394945	F			X											F			F			4	LNF
489	14	0	0	Hunesveien 230	150394880				X							F				F						3	LNF
489	15	0	0	Hunesveien 195	150394791				X											F			F			3	LNF
489	17	0	0	Hunesveien 262	150394511	F														F						2	LNF-spredd
489	19	0	0	Hunesveien 209	150394864				X											F			F			3	LNF
489	20	0	0	Hunesveien 207	150394856				X											F						2	LNF
489	21	0	0	Hunesveien 203	150394821				X											F			F			3	LNF
489	22	0	0	Hunesveien 201	150394813				X	F										F						3	LNF
489	23	0	0	Hunesveien 197	300629147				X											F						2	LNF
489	24	0	0	Bølertjernveien 60	150396034																					0	LNF-spredd
489	25	0	0	Hunesveien 260	150394996	F														F						2	LNF-spredd
489	26	0	0	Hunesveien 220	150394910	F			X											F						3	LNF
489	27	0	0	Hunesveien 222	150394937				X											F						2	LNF
489	28	0	0	Hunesveien 234	301165496				X											F						2	LNF

